EVROPSKÁ UNIE
Fond soudržnosti
Operační program Životní prostředí

Ministerstvo životního prostředí

Dílčí povodí Ohře, Dolního Labe a ostatních přítoků Labe

OHL 22-01 LABE

C.1. - MAPA POVODŇOVÉHO OHROŽENÍ

1 : 10 000

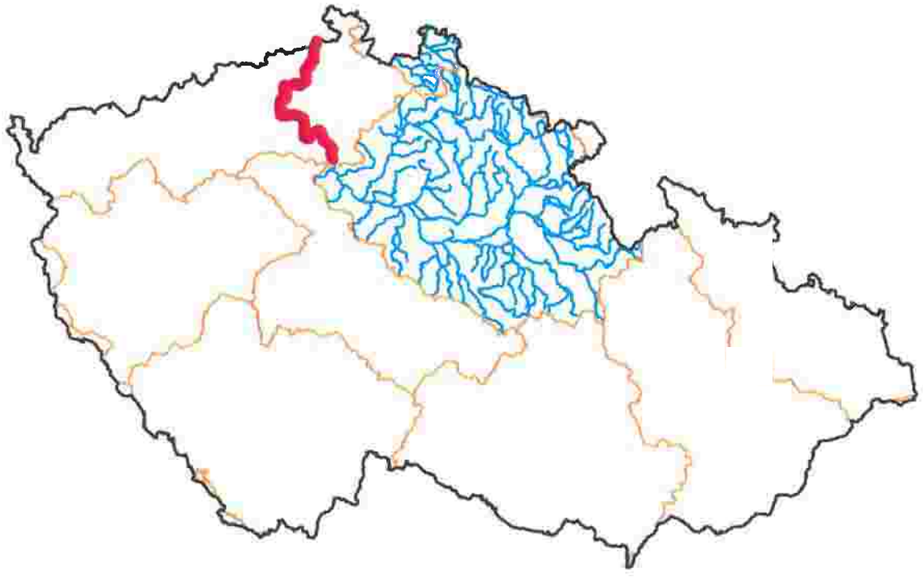

LISTOPAD 2019

OBJEDNATEL

LABE

ZHOTOVITEL

SWECO VRV DHI

PŘEHLED KLADU LISTŮ

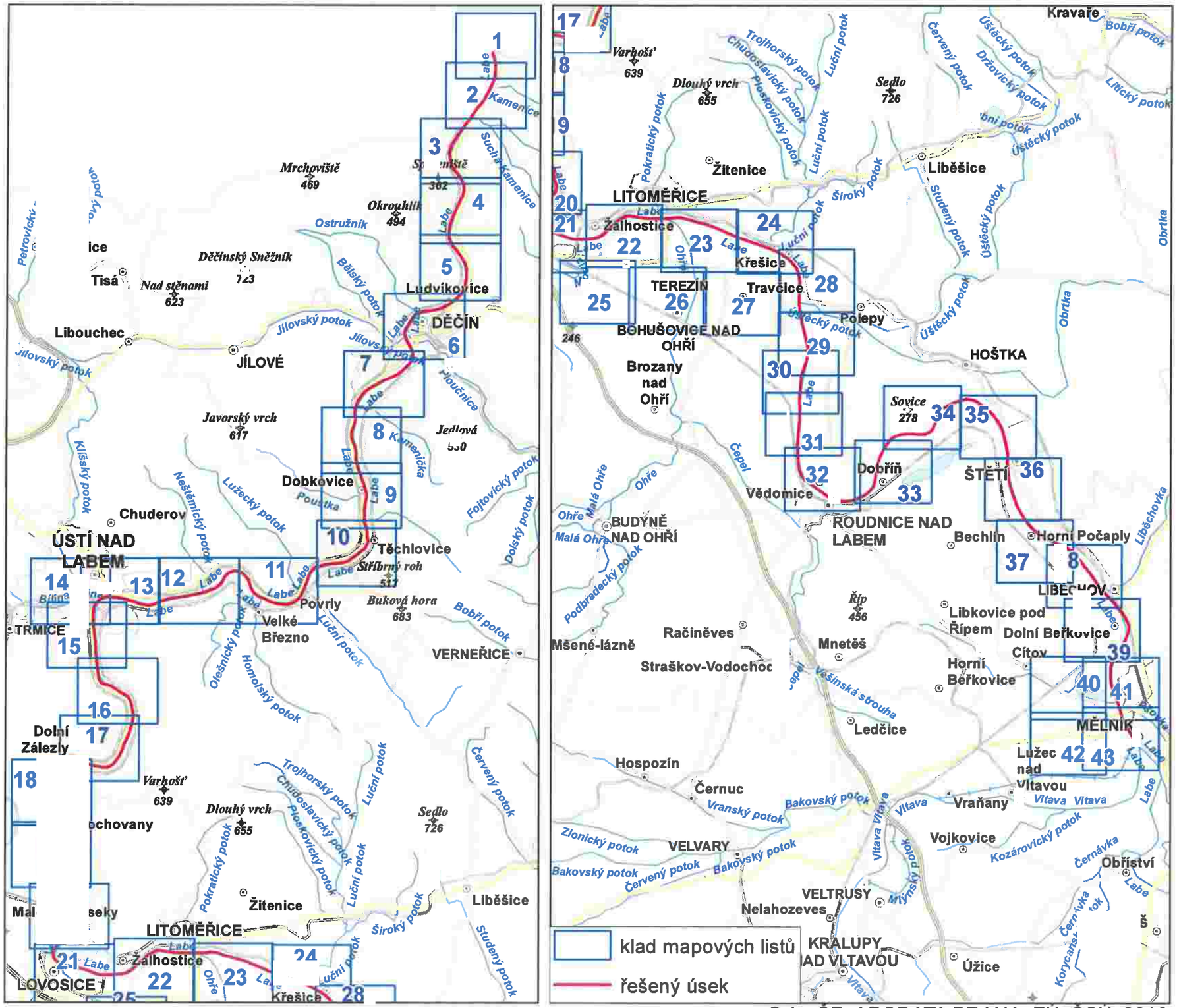

TEMATICKÝ OBSAH

Povodňové ohrožení

- Vysoké
- Střední
- Nízké
- Zbytkové

Záplavová území

- Q_5
- Q_{20}
- Q_{100}
- Q_{500}
- osa toku s kilometráží

1:10 000

0 100 200 400 m

souřadnicový referenční systém S-JTSK
výškový referenční systém Balt po vyrovnání

Zpracoval Vodohospodářský rozvoj a výstavba a.s., Sweco Hydroprojekt a.s. a DHI a. s. z podkladů Povodí Labe, státní podnik v listopadu 2019. Na podkladu Základní mapy ČR 1 : 10 000 odvozené ze Základní báze geografických dat ČR (ZABAGED®).

TEMATICKÝ OBSAH

Povodňové ohrožení

- Vysoké
- Střední
- Nízké
- Zbytkové

Záplavová území

- Q_5
- Q_{20}
- Q_{100}
- Q_{500}
- osa toku s kilometráží

1:10 000

0 100 200 400 m

souřadnicový referenční systém S-JTSK
výškový referenční systém Balt po vyrovnání

Zpracoval Vodohospodářský rozvoj a výstavba a.s., Sweco Hydroprojekt a.s. a DHI a. s. z podkladů Povodí Labe, státní podnik v listopadu 2019. Na podkladu Základní mapy ČR 1 : 10 000 odvozené ze Základní báze geografických dat ČR (ZABAGED®).

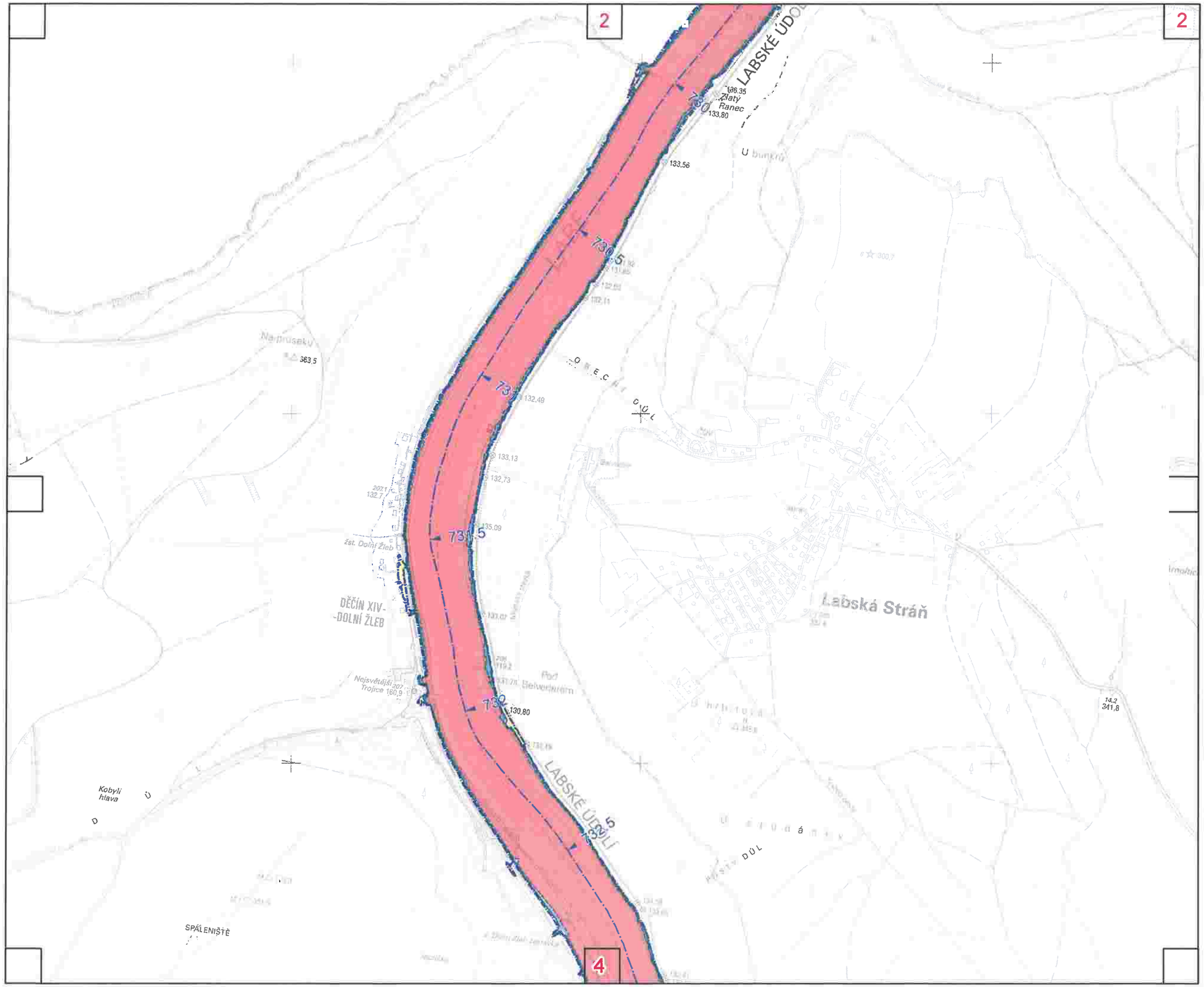

TEMATICKÝ OBSAH

Povodňové ohrožení

- Vysoké
- Střední
- Nízké
- Zbytkové

Záplavová území

- Q_5
- Q_{20}
- Q_{100}
- Q_{500}
- osa toku s kilometráží

1:10 000

0 100 200 400 m

souřadnicový referenční systém S-JTSK
výškový referenční systém Balt po vyrovnání

Zpracoval Vodohospodářský rozvoj a výstavba a.s., Sweco Hydroprojekt a.s. a DHI a. s. z podkladů Povodí Labe, státní podnik v listopadu 2019. Na podkladu Základní mapy ČR 1 : 10 000 odvozené ze Základní báze geografických dat ČR (ZABAGED®).

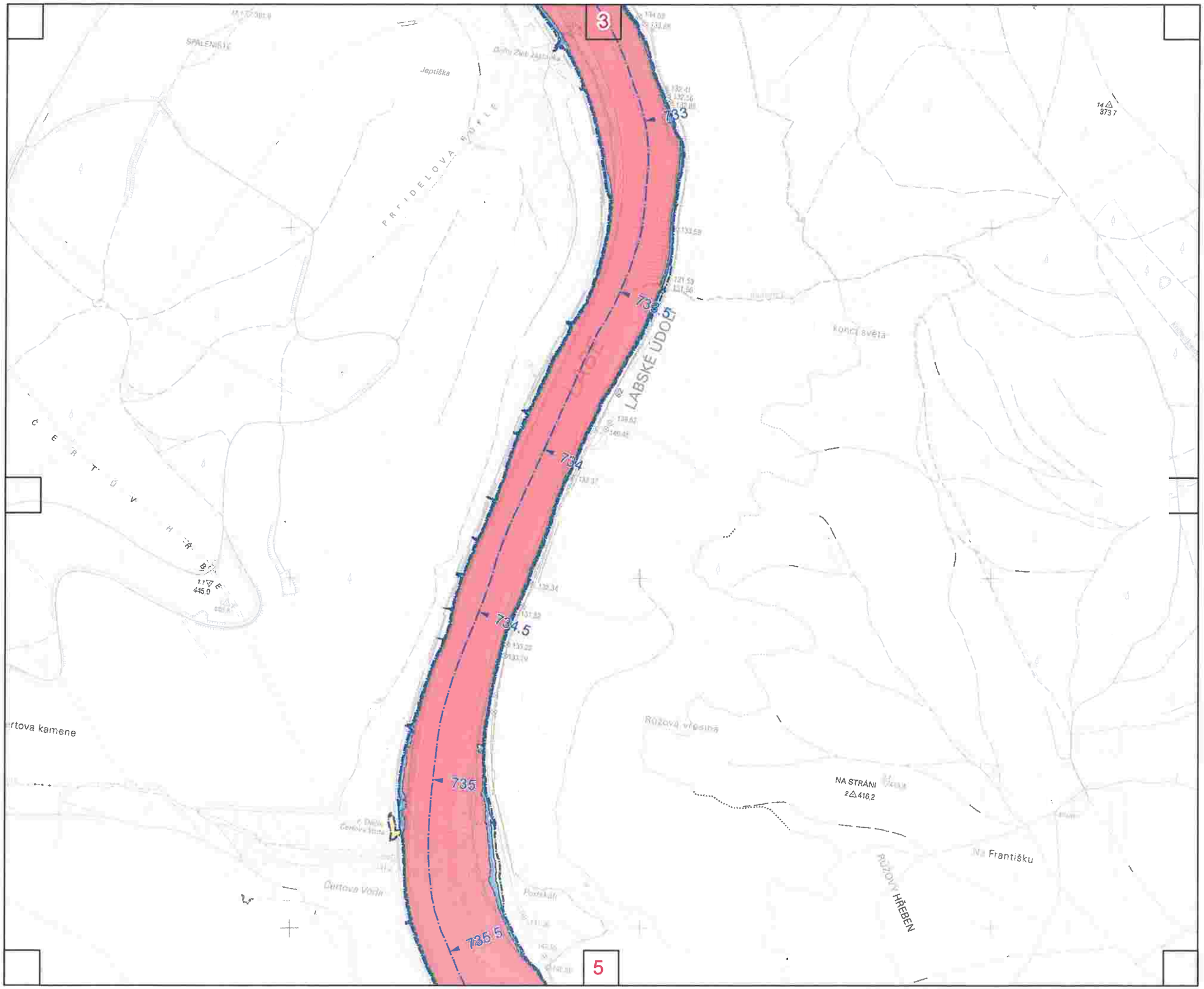

TEMATICKÝ OBSAH

Povodňové ohrožení

- Vysoké
- Střední
- Nízké
- Zbytkové

Záplavová území

- Q_5
- Q_{20}
- Q_{100}
- Q_{500}
- osa toku s kilometráží

1:10 000

0 100 200 400 m

souřadnicový referenční systém S-JTSK
výškový referenční systém Balt po vyrovnání

Zpracoval Vodohospodářský rozvoj a výstavba a.s., Sweco Hydroprojekt a.s. a DHI a. s. z podkladů Povodí Labe, státní podnik v listopadu 2019. Na podkladu Základní mapy ČR 1 : 10 000 odvozené ze Základní báze geografických dat ČR (ZABAGED®).

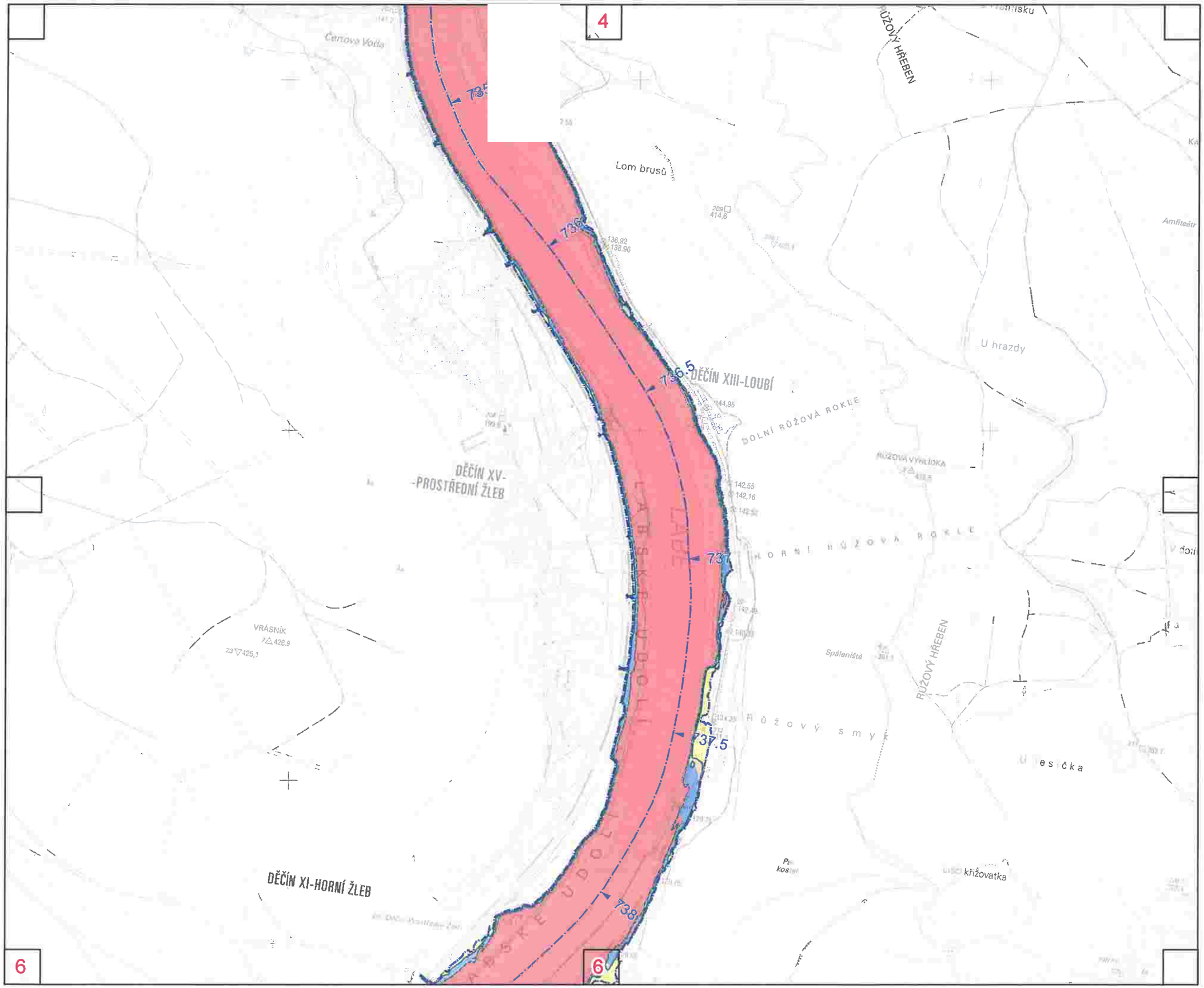

TEMATICKÝ OBSAH

Povodňové ohrožení

- Vysoké
- Střední
- Nízké
- Zbytkové

Záplavová území

- Q_5
- Q_{20}
- Q_{100}
- Q_{500}
- osa toku s kilometráží

1:10 000

0 100 200 400 m

souřadnicový referenční systém S-JTSK
výškový referenční systém Balt po vyrovnání

Zpracoval Vodohospodářský rozvoj a výstavba a.s., Sweco Hydroprojekt a.s. a DHI a. s. z podkladů Povodí Labe, státní podnik v listopadu 2019. Na podkladu Základní mapy ČR 1 : 10 000 odvozené ze Základní báze geografických dat ČR (ZABAGED®).

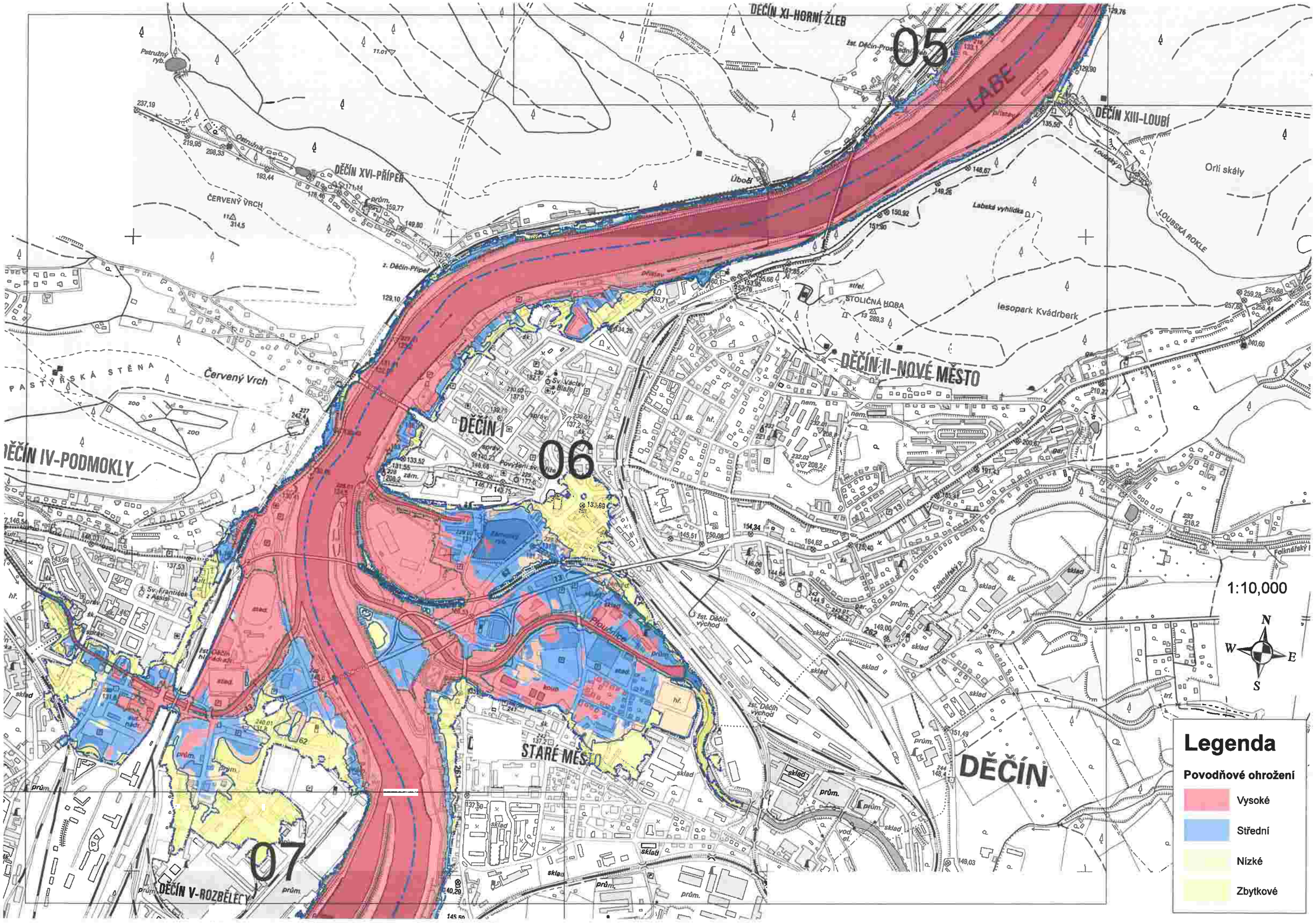
05
06
07
DĚČÍN XI-HORNÍ ŽLEB
DĚČÍN XIII-LOUBÍ
DĚČÍN XVI-PŘÍPEŘ
DĚČÍN IV-PODMOKLY
DĚČÍN V-ROZBĚLECV
DĚČÍN I
DĚČÍN II-NOVÉ MĚSTO
STARÉ MĚSTO
DĚČÍN
LABE
Orlí skály
Lesopark Kvádrberk
STOLIČNÁ HORA
ČERVENÝ VRCH
Červený Vrch
PASTÝŘSKÁ STĚNA
LOUBSKÁ ROKLE
Úboč
Labská vyhlídka
Loubský p.
Folknářský p.
Ploučnice
Přístav
Zámecký rybn.
Žst. Děčín-Prostřední
Žst. Děčín-Přípeř
Žst. Děčín-hlavní nádr.
Žst. Děčín-východ
Sv. Václav a Blažej
Sv. František z Assisi
Povýšení sv. Kříže
Petružný ryb.
Ostrůvná
1:10,000
N
W
E
S
Legenda
Povodňové ohrožení
Vysoké
Střední
Nízké
Zbytkové

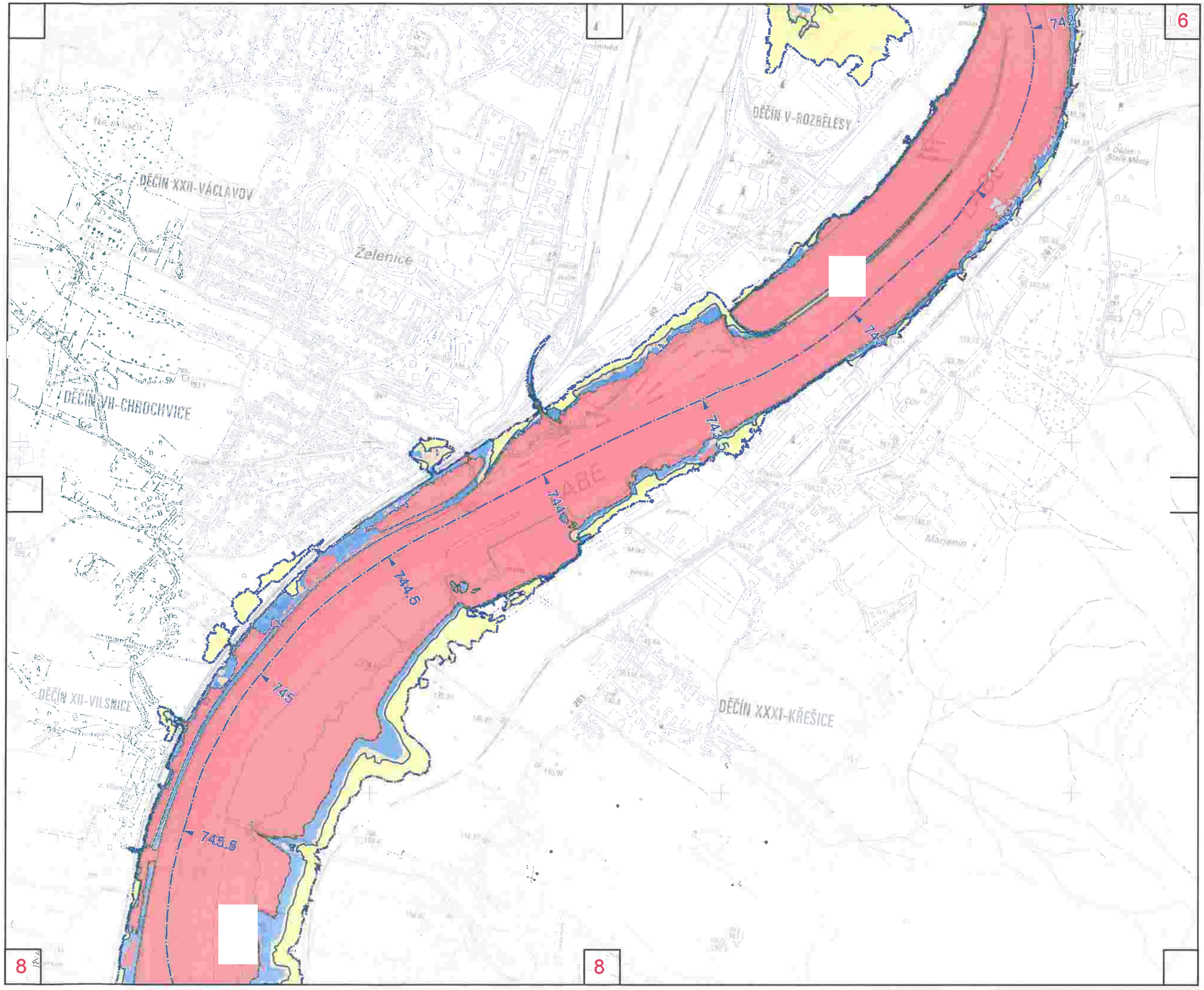

TEMATICKÝ OBSAH

Povodňové ohrožení

- Vysoké
- Střední
- Nízké
- Zbytkové

Záplavová území

- Q_5
- Q_{20}
- Q_{100}
- Q_{500}
- osa toku s kilometráží

1:10 000

0 100 200 400 m

souřadnicový referenční systém S-JTSK
výškový referenční systém Balt po vyrovnání

Zpracoval Vodohospodářský rozvoj a výstavba a.s., Sweco Hydroprojekt a.s. a DHI a. s. z podkladů Povodí Labe, státní podnik v listopadu 2019. Na podkladu Základní mapy ČR 1 : 10 000 odvozené ze Základní báze geografických dat ČR (ZABAGED®).

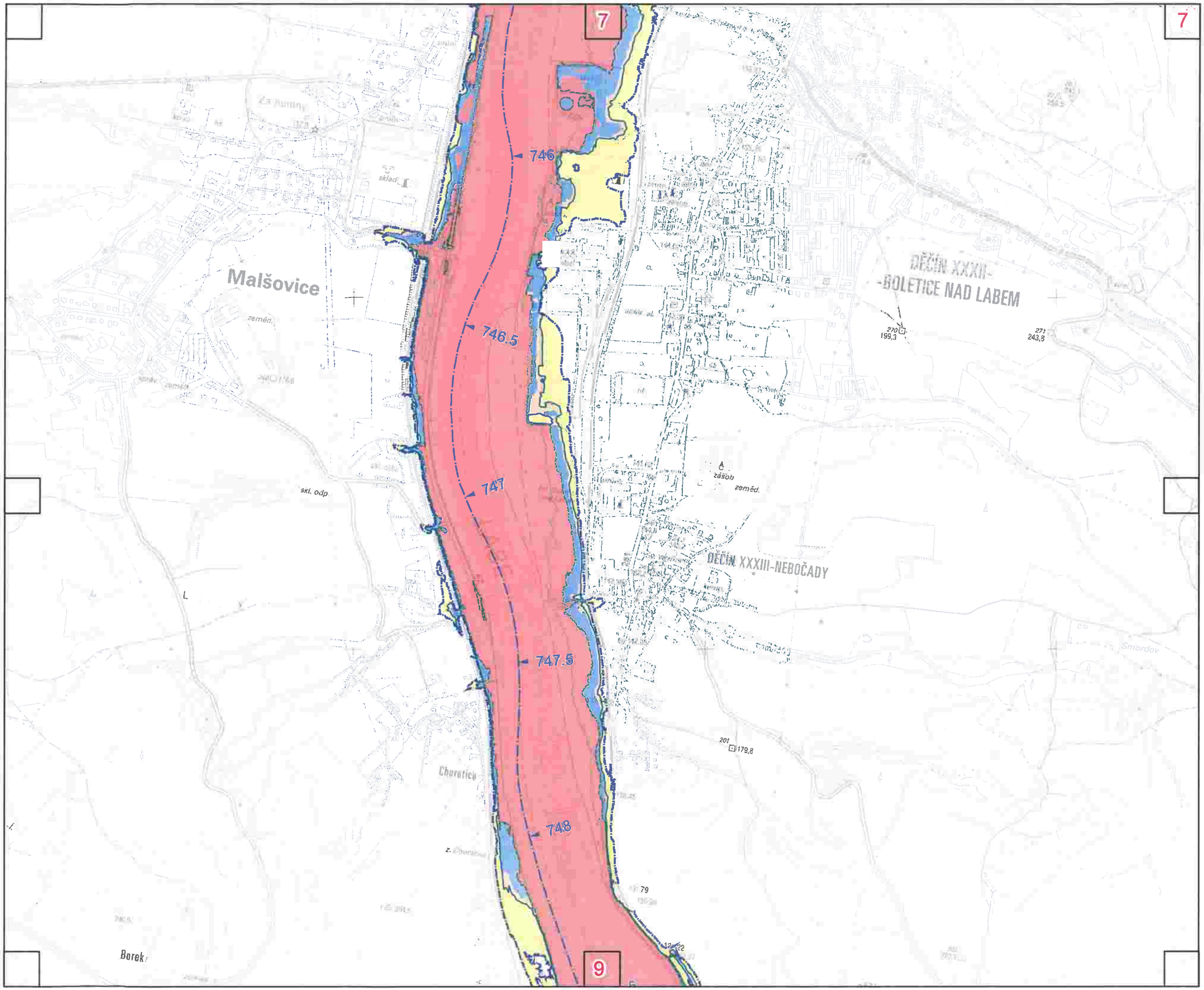

TEMATICKÝ OBSAH

Povodňové ohrožení

- Vysoké
- Střední
- Nízké
- Zbytkové

Záplavová území

- Q_5
- Q_{20}
- Q_{100}
- Q_{500}
- osa toku s kilometráží

1:10 000

0 100 200 400 m

souřadnicový referenční systém S-JTSK
výškový referenční systém Balt po vyrovnání

Zpracoval Vodohospodářský rozvoj a výstavba a.s., Sweco Hydroprojekt a.s. a DHI a. s. z podkladů Povodí Labe, státní podnik v listopadu 2019. Na podkladu Základní mapy ČR 1 : 10 000 odvozené ze Základní báze geografických dat ČR (ZABAGED®).

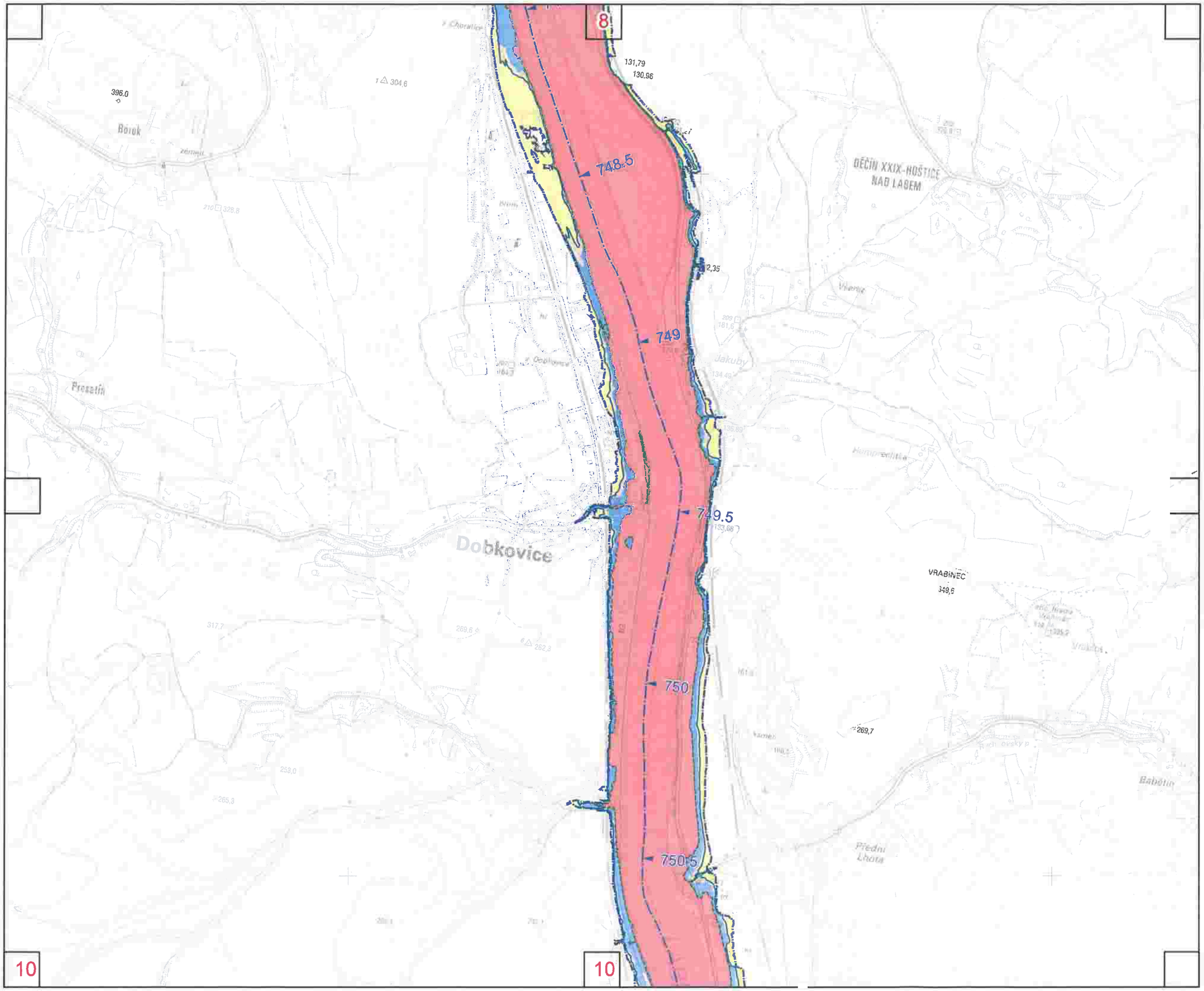

TEMATICKÝ OBSAH

Povodňové ohrožení

- Vysoké
- Střední
- Nízké
- Zbytkové

Záplavová území

- Q_5
- Q_{20}
- Q_{100}
- Q_{500}
- osa toku s kilometráží

1:10 000

0 100 200 400 m

souřadnicový referenční systém S-JTSK
výškový referenční systém Balt po vyrovnání

Zpracoval Vodohospodářský rozvoj a výstavba a.s., Sweco Hydroprojekt a.s. a DHI a. s. z podkladů Povodí Labe, státní podnik v listopadu 2019. Na podkladu Základní mapy ČR 1 : 10 000 odvozené ze Základní báze geografických dat ČR (ZABAGED®).

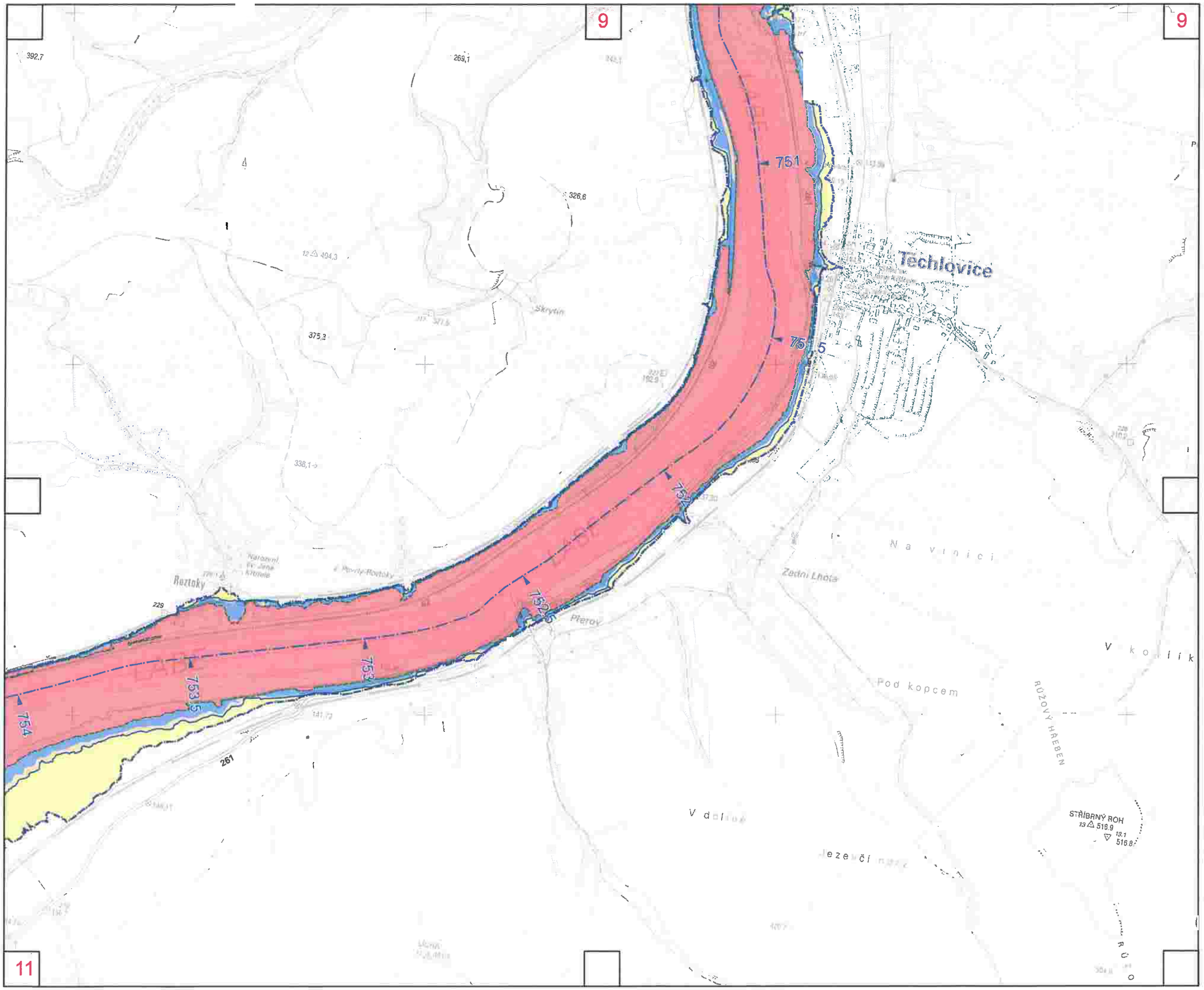

TEMATICKÝ OBSAH

Povodňové ohrožení

- Vysoké
- Střední
- Nízké
- Zbytkové

Záplavová území

- Q_5
- Q_{20}
- Q_{100}
- Q_{500}
- osa toku s kilometráží

1:10 000

0 100 200 400 m

souřadnicový referenční systém S-JTSK
výškový referenční systém Balt po vyrovnání

Zpracoval Vodohospodářský rozvoj a výstavba a.s., Sweco Hydroprojekt a.s. a DHI a. s. z podkladů Povodí Labe, státní podnik v listopadu 2019. Na podkladu Základní mapy ČR 1 : 10 000 odvozené ze Základní báze geografických dat ČR (ZABAGED®).

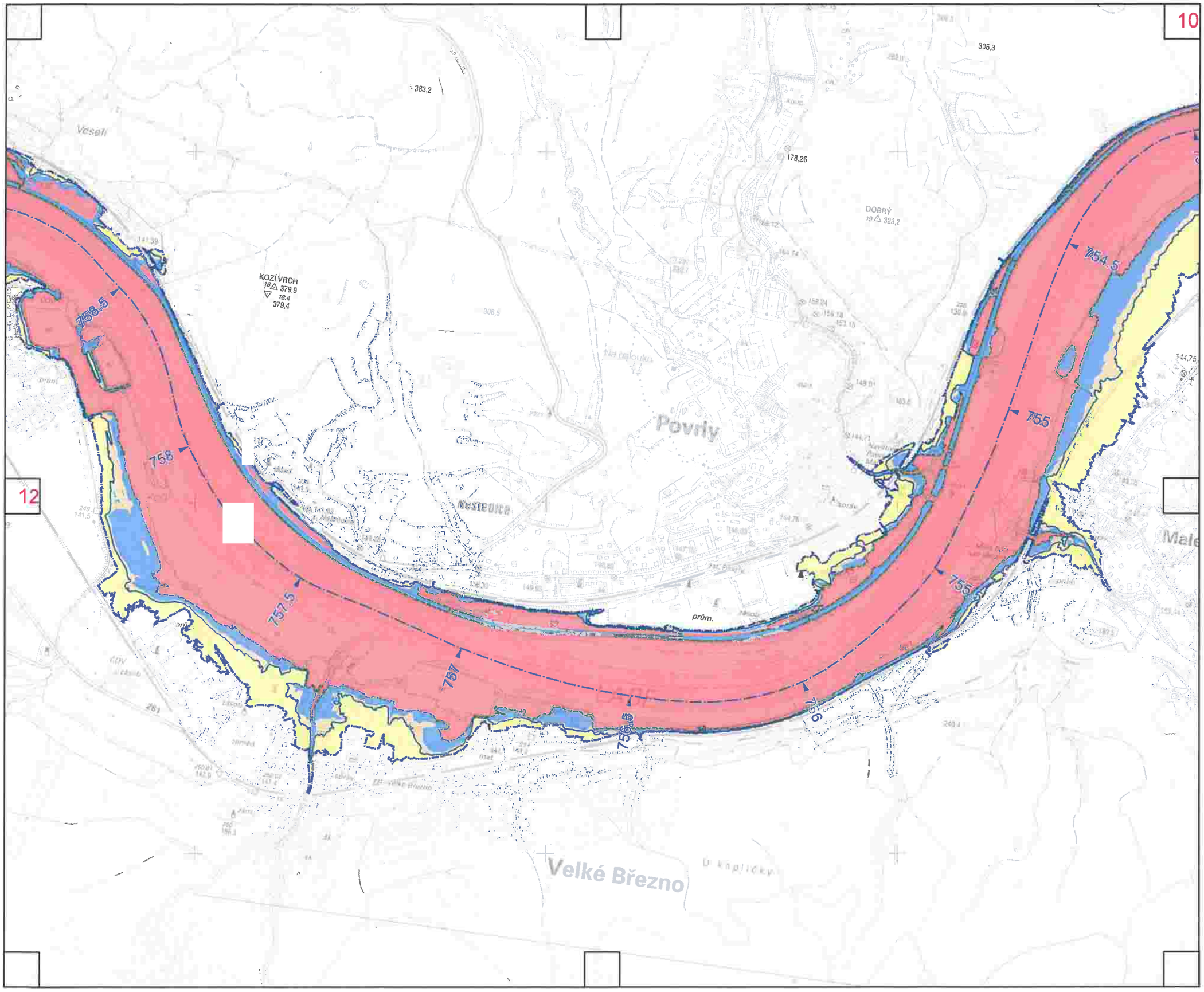

TEMATICKÝ OBSAH

Povodňové ohrožení

- Vysoké
- Střední
- Nízké
- Zbytkové

Záplavová území

- Q_5
- Q_{20}
- Q_{100}
- Q_{500}
- osa toku s kilometráží

1:10 000

0 100 200 400 m

souřadnicový referenční systém S-JTSK
výškový referenční systém Balt po vyrovnání

Zpracoval Vodohospodářský rozvoj a výstavba a.s., Sweco Hydroprojekt a.s. a DHI a. s. z podkladů Povodí Labe, státní podnik v listopadu 2019. Na podkladu Základní mapy ČR 1 : 10 000 odvozené ze Základní báze geografických dat ČR (ZABAGED®).

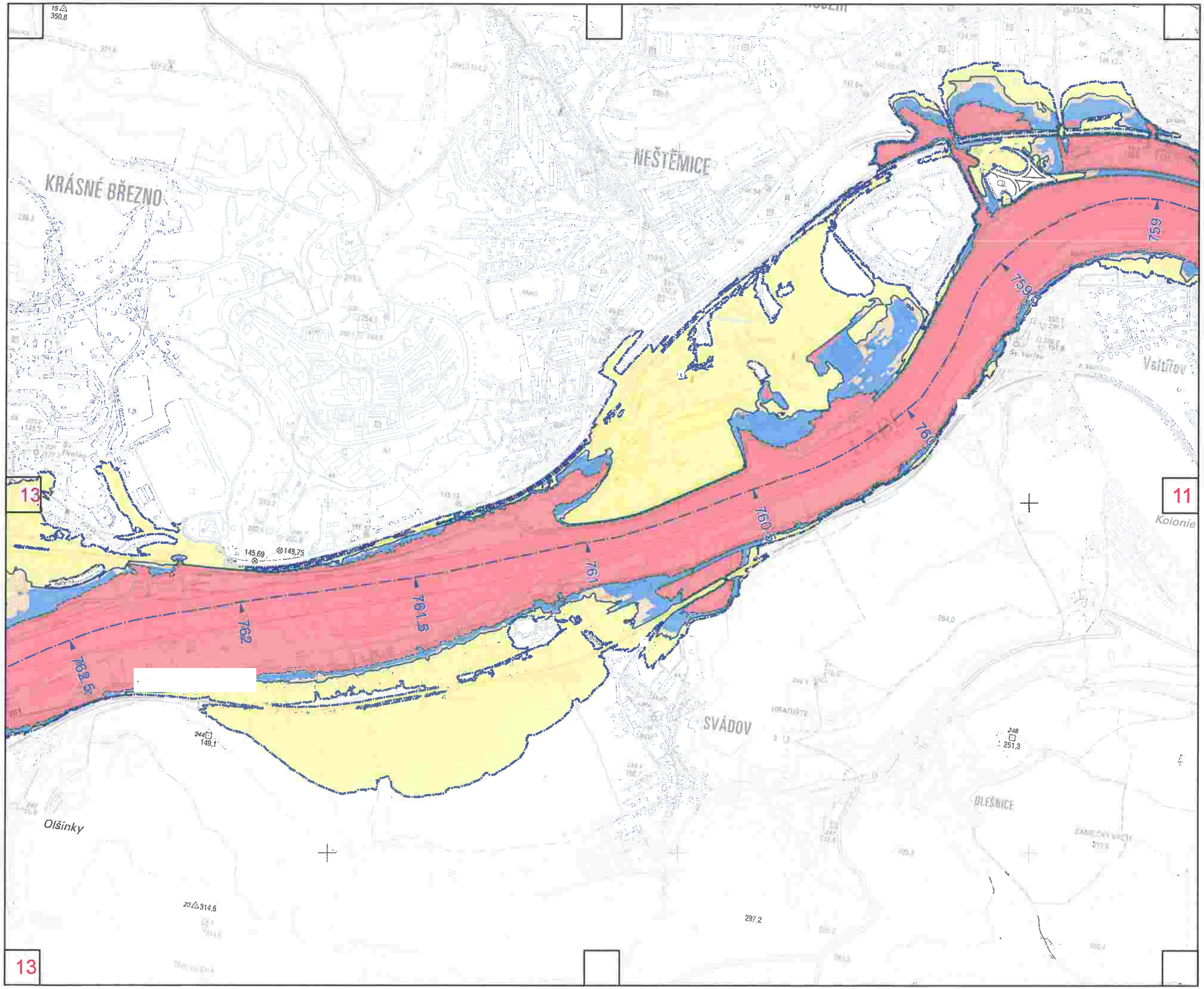

TEMATICKÝ OBSAH

Povodňové ohrožení

- Vysoké
- Střední
- Nízké
- Zbytkové

Záplavová území

- Q_5
- Q_{20}
- Q_{100}
- Q_{500}
- osa toku s kilometráží

1:10 000

0 100 200 400 m

souřadnicový referenční systém S-JTSK
výškový referenční systém Balt po vyrovnání

Zpracoval Vodohospodářský rozvoj a výstavba a.s., Sweco Hydroprojekt a.s. a DHI a. s. z podkladů Povodí Labe, státní podnik v listopadu 2019. Na podkladu Základní mapy ČR 1 : 10 000 odvozené ze Základní báze geografických dat ČR (ZABAGED®).

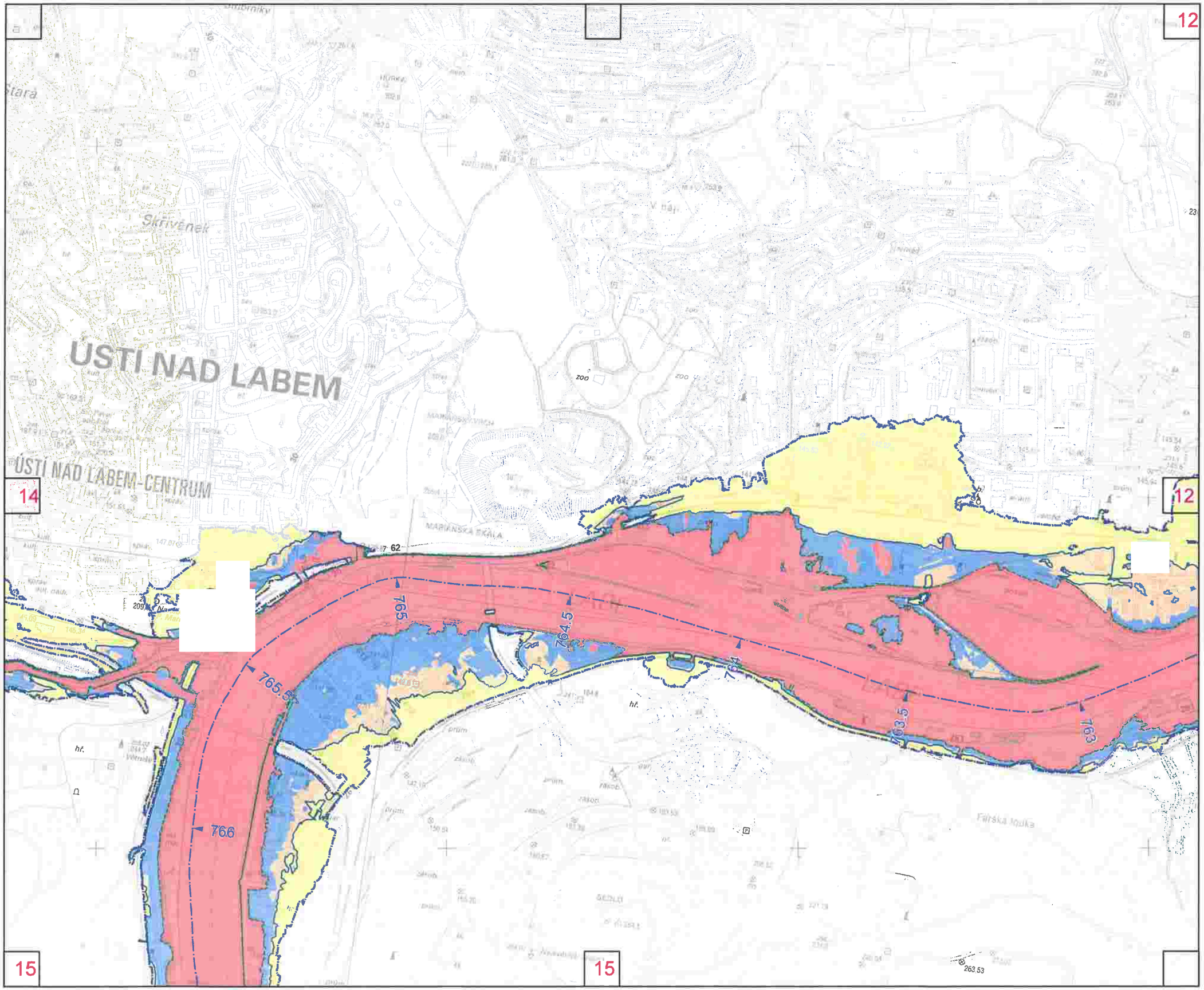

TEMATICKÝ OBSAH

Povodňové ohrožení

- Vysoké
- Střední
- Nízké
- Zbytkové

Záplavová území

- Q_5
- Q_{20}
- Q_{100}
- Q_{500}
- osa toku s kilometráží

1:10 000

0 100 200 400 m

souřadnicový referenční systém S-JTSK
výškový referenční systém Balt po vyrovnání

Zpracoval Vodohospodářský rozvoj a výstavba a.s., Sweco Hydroprojekt a.s. a DHI a. s. z podkladů Povodí Labe, státní podnik v listopadu 2019. Na podkladu Základní mapy ČR 1 : 10 000 odvozené ze Základní báze geografických dat ČR (ZABAGED®).

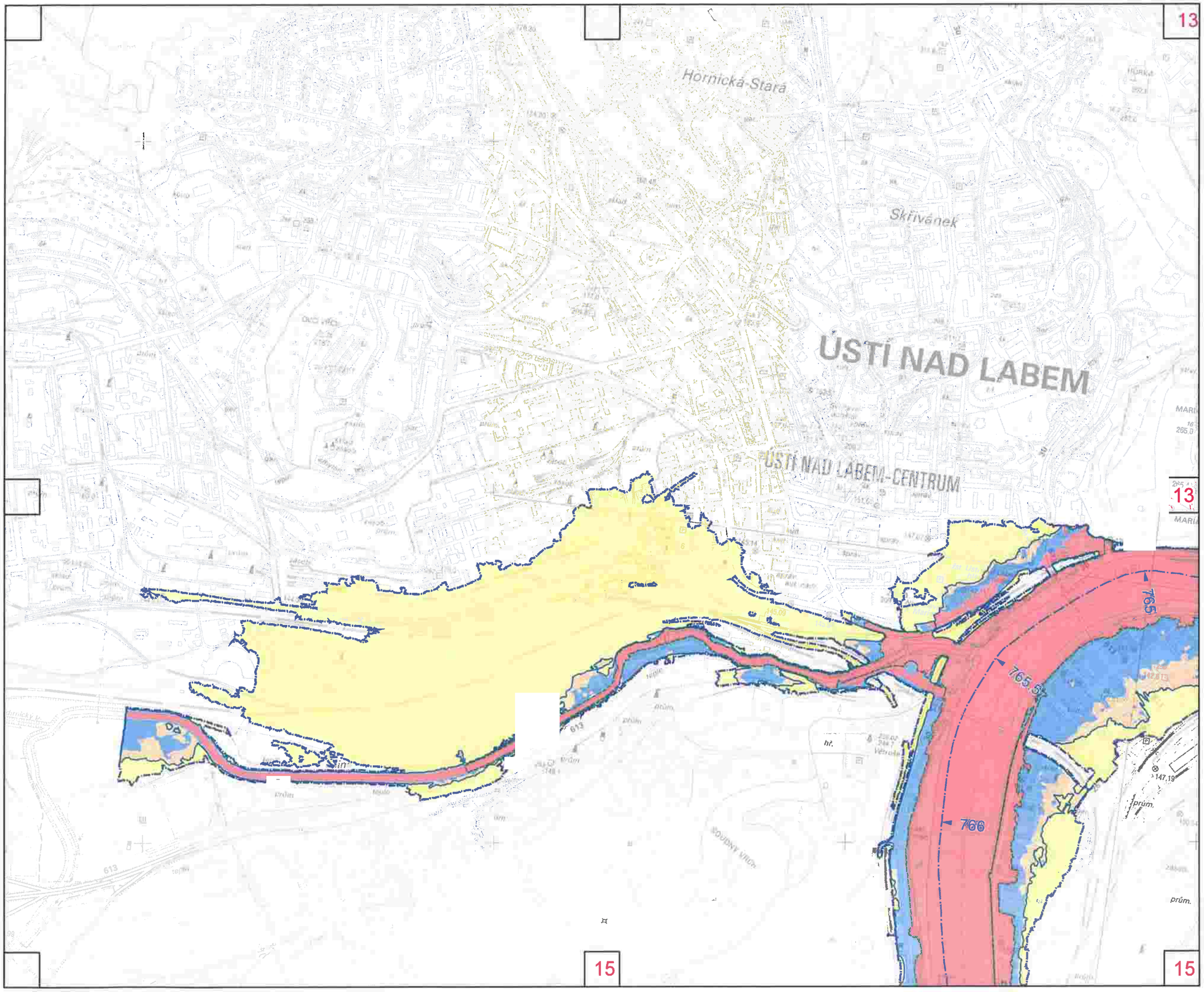

TEMATICKÝ OBSAH

Povodňové ohrožení

- Vysoké
- Střední
- Nízké
- Zbytkové

Záplavová území

- Q_5
- Q_{20}
- Q_{100}
- Q_{500}
- osa toku s kilometráží

1:10 000

0 100 200 400 m

souřadnicový referenční systém S-JTSK
výškový referenční systém Balt po vyrovnání

Zpracoval Vodohospodářský rozvoj a výstavba a.s., Sweco Hydroprojekt a.s. a DHI a. s. z podkladů Povodí Labe, státní podnik v listopadu 2019. Na podkladu Základní mapy ČR 1 : 10 000 odvozené ze Základní báze geografických dat ČR (ZABAGED®).

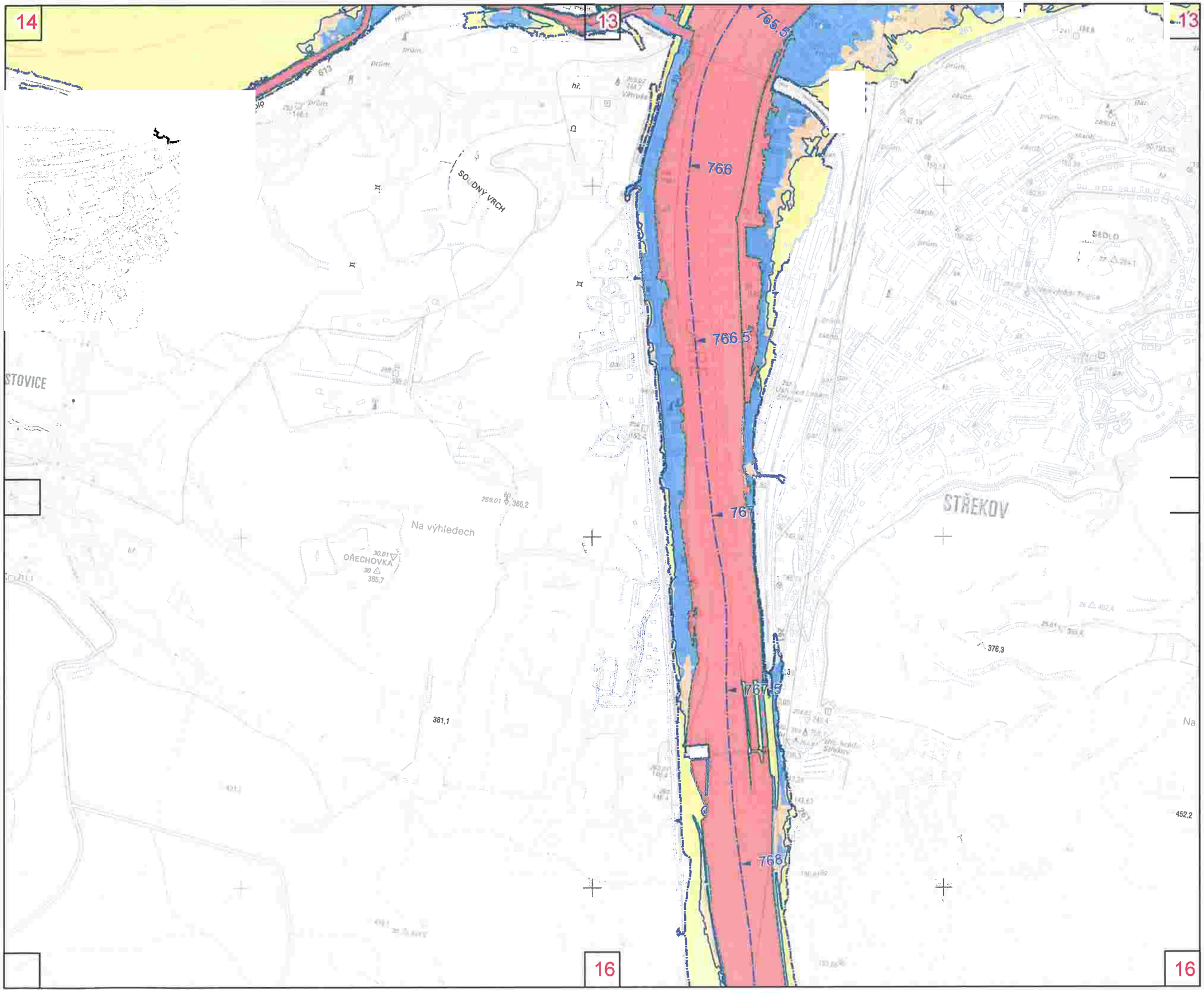

TEMATICKÝ OBSAH

Povodňové ohrožení

- Vysoké
- Střední
- Nízké
- Zbytkové

Záplavová území

- Q_5
- Q_{20}
- Q_{100}
- Q_{500}
- osa toku s kilometráží

1:10 000

0 100 200 400 m

souřadnicový referenční systém S-JTSK
výškový referenční systém Balt po vyrovnání

Zpracoval Vodohospodářský rozvoj a výstavba a.s., Sweco Hydroprojekt a.s. a DHI a. s. z podkladů Povodí Labe, státní podnik v listopadu 2019. Na podkladu Základní mapy ČR 1 : 10 000 odvozené ze Základní báze geografických dat ČR (ZABAGED®).

TEMATICKÝ OBSAH

Povodňové ohrožení

- Vysoké
- Střední
- Nízké
- Zbytkové

Záplavová území

- Q_5
- Q_{20}
- Q_{100}
- Q_{500}
- osa toku s kilometráží

1:10 000

0 100 200 400 m

souřadnicový referenční systém S-JTSK
výškový referenční systém Balt po vyrovnání

Zpracoval Vodohospodářský rozvoj a výstavba a.s., Sweco Hydroprojekt a.s. a DHI a. s. z podkladů Povodí Labe, státní podnik v listopadu 2019. Na podkladu Základní mapy ČR 1 : 10 000 odvozené ze Základní báze geografických dat ČR (ZABAGED®).

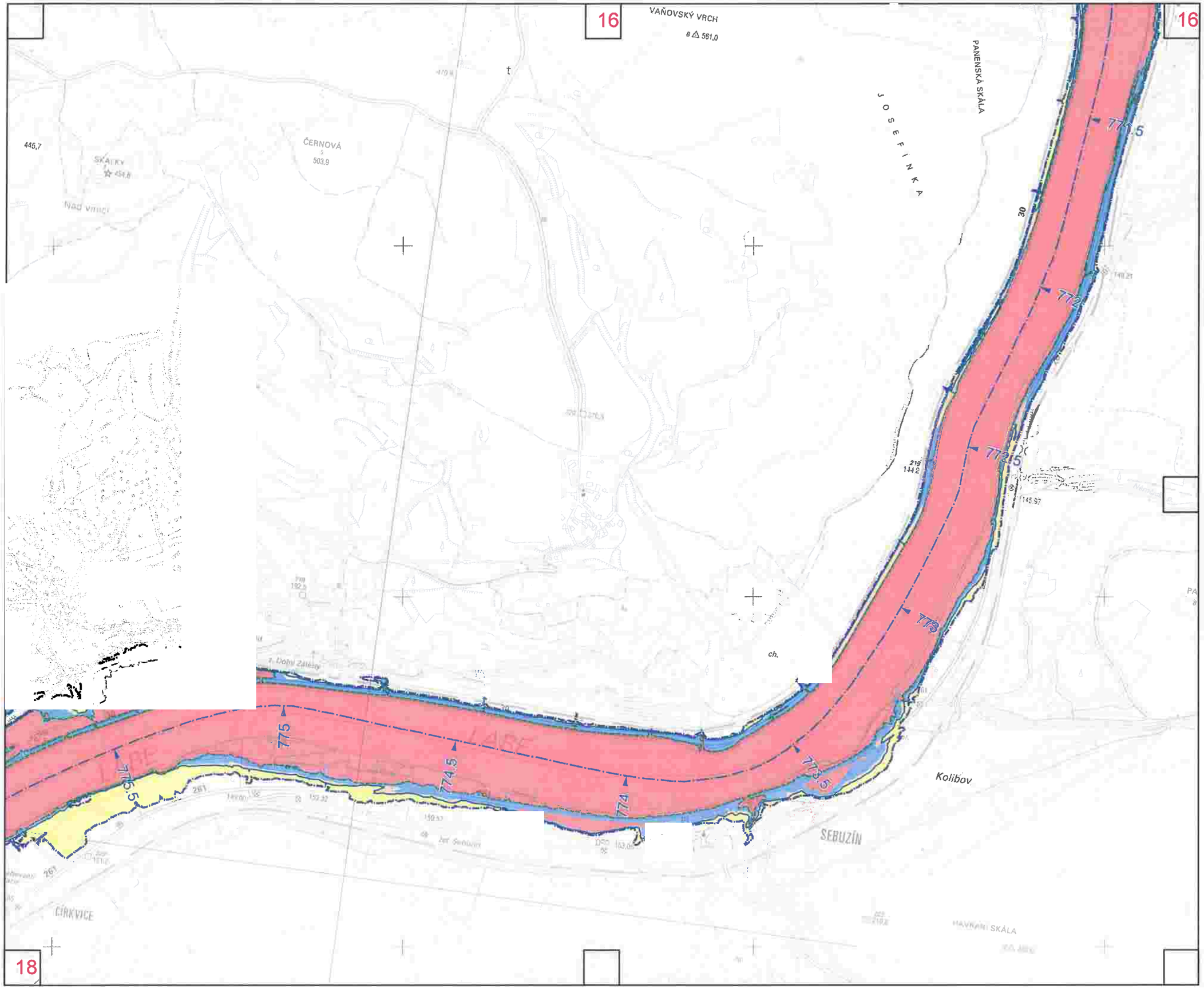

TEMATICKÝ OBSAH

Povodňové ohrožení

- Vysoké
- Střední
- Nízké
- Zbytkové

Záplavová území

- Q_5
- Q_{20}
- Q_{100}
- Q_{500}
- osa toku s kilometráží

1:10 000

0 100 200 400 m

souřadnicový referenční systém S-JTSK
výškový referenční systém Balt po vyrovnání

Zpracoval Vodohospodářský rozvoj a výstavba a.s., Sweco Hydroprojekt a.s. a DHI a. s. z podkladů Povodí Labe, státní podnik v listopadu 2019. Na podkladu Základní mapy ČR 1 : 10 000 odvozené ze Základní báze geografických dat ČR (ZABAGED®).

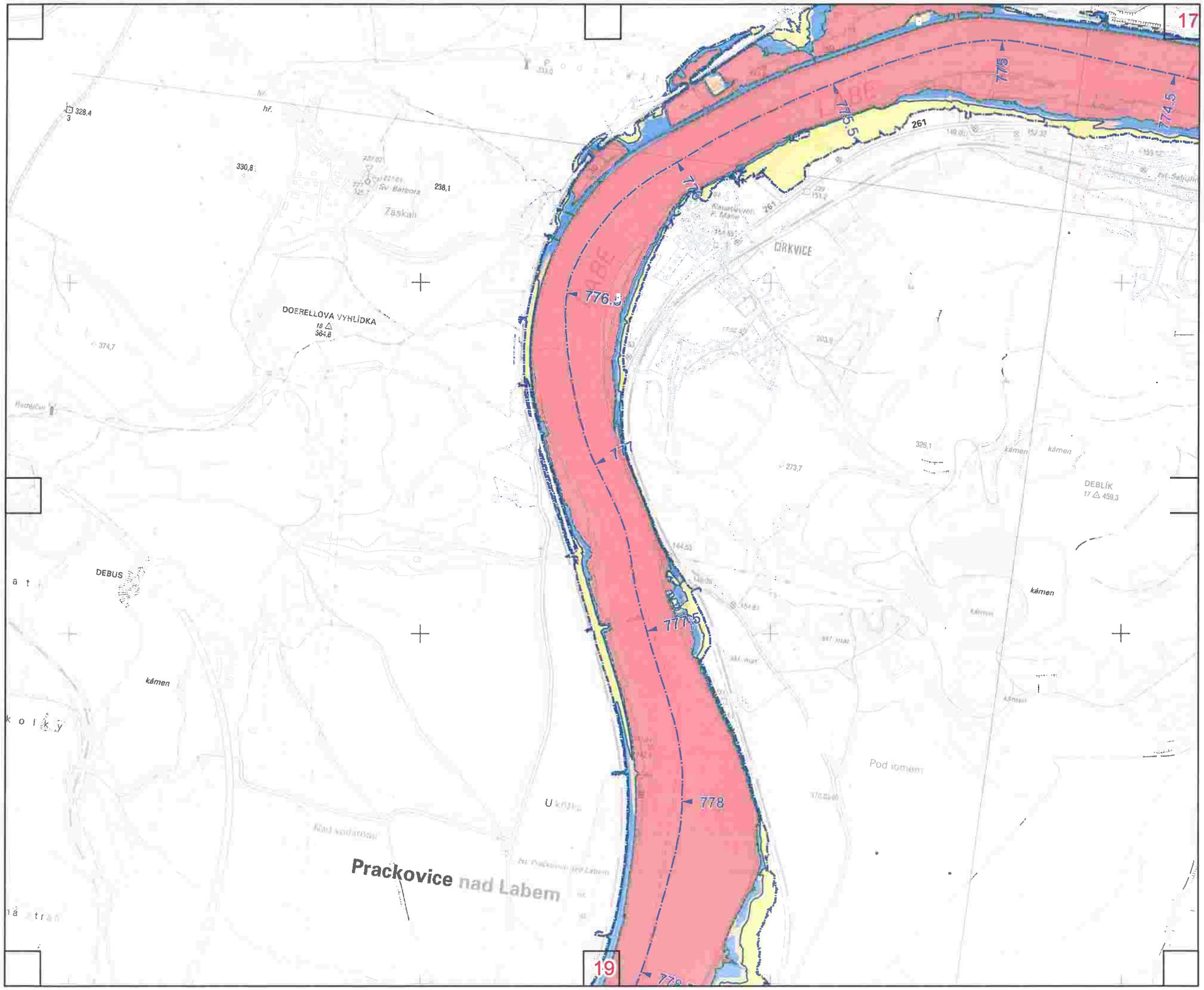

TEMATICKÝ OBSAH

Povodňové ohrožení

- Vysoké
- Střední
- Nízké
- Zbytkové

Záplavová území

- Q_5
- Q_{20}
- Q_{100}
- Q_{500}
- osa toku s kilometráží

1:10 000

0 100 200 400 m

souřadnicový referenční systém S-JTSK
výškový referenční systém Balt po vyrovnání

Zpracoval Vodohospodářský rozvoj a výstavba a.s., Sweco Hydroprojekt a.s. a DHI a. s. z podkladů Povodí Labe, státní podnik v listopadu 2019. Na podkladu Základní mapy ČR 1 : 10 000 odvozené ze Základní báze geografických dat ČR (ZABAGED®).

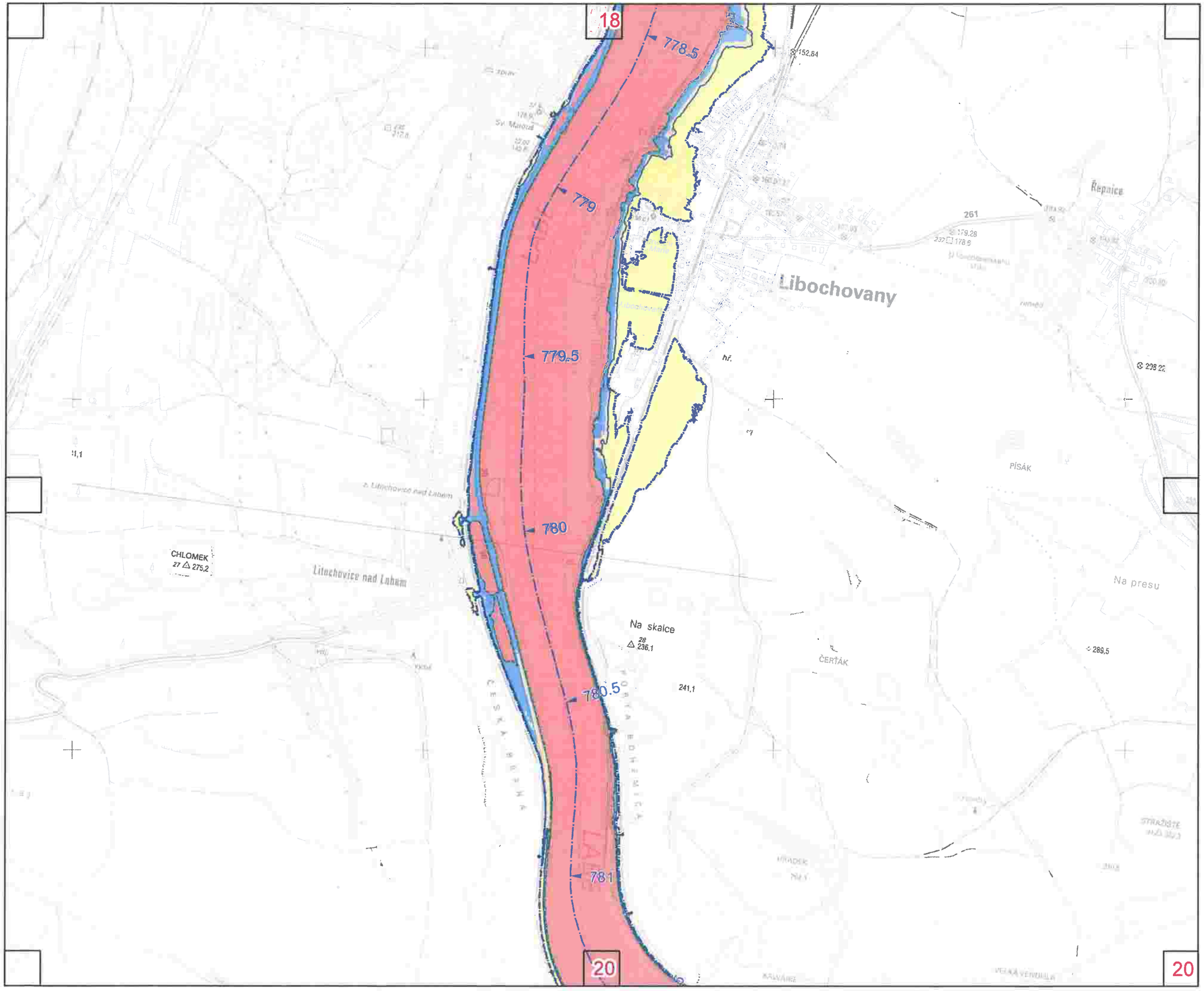

TEMATICKÝ OBSAH

Povodňové ohrožení

- Vysoké
- Střední
- Nízké
- Zbytkové

Záplavová území

- Q_5
- Q_{20}
- Q_{100}
- Q_{500}
- osa toku s kilometráží

1:10 000

0 100 200 400 m

souřadnicový referenční systém S-JTSK
výškový referenční systém Balt po vyrovnání

Zpracoval Vodohospodářský rozvoj a výstavba a.s., Sweco Hydroprojekt a.s. a DHI a. s. z podkladů Povodí Labe, státní podnik v listopadu 2019. Na podkladu Základní mapy ČR 1 : 10 000 odvozené ze Základní báze geografických dat ČR (ZABAGED®).

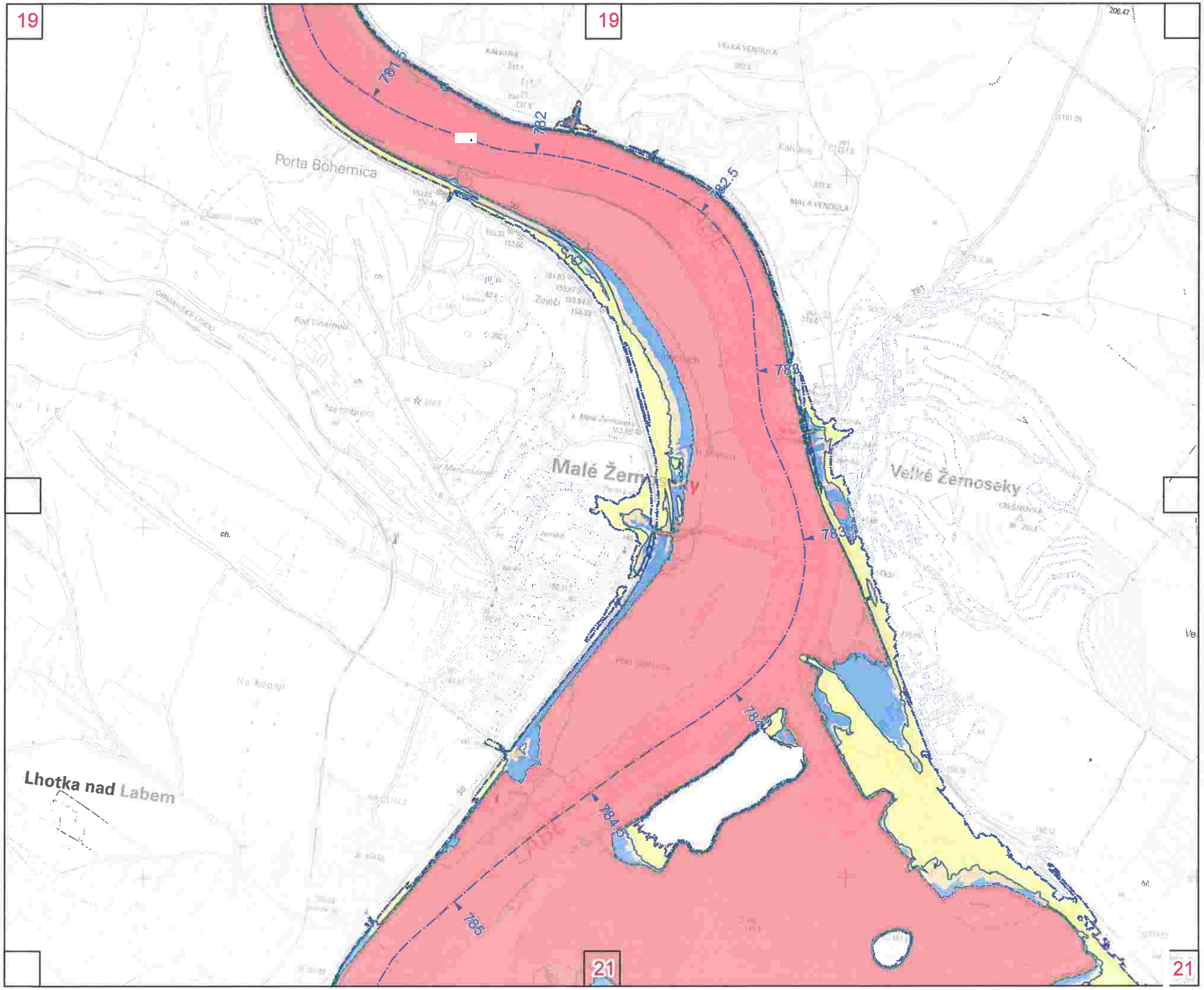

TEMATICKÝ OBSAH

Povodňové ohrožení

- Vysoké
- Střední
- Nízké
- Zbytkové

Záplavová území

- Q_5
- Q_{20}
- Q_{100}
- Q_{500}
- osa toku s kilometráží

1:10 000

0 100 200 400 m

souřadnicový referenční systém S-JTSK
výškový referenční systém Balt po vyrovnání

Zpracoval Vodohospodářský rozvoj a výstavba a.s., Sweco Hydroprojekt a.s. a DHI a. s. z podkladů Povodí Labe, státní podnik v listopadu 2019. Na podkladu Základní mapy ČR 1 : 10 000 odvozené ze Základní báze geografických dat ČR (ZABAGED®).

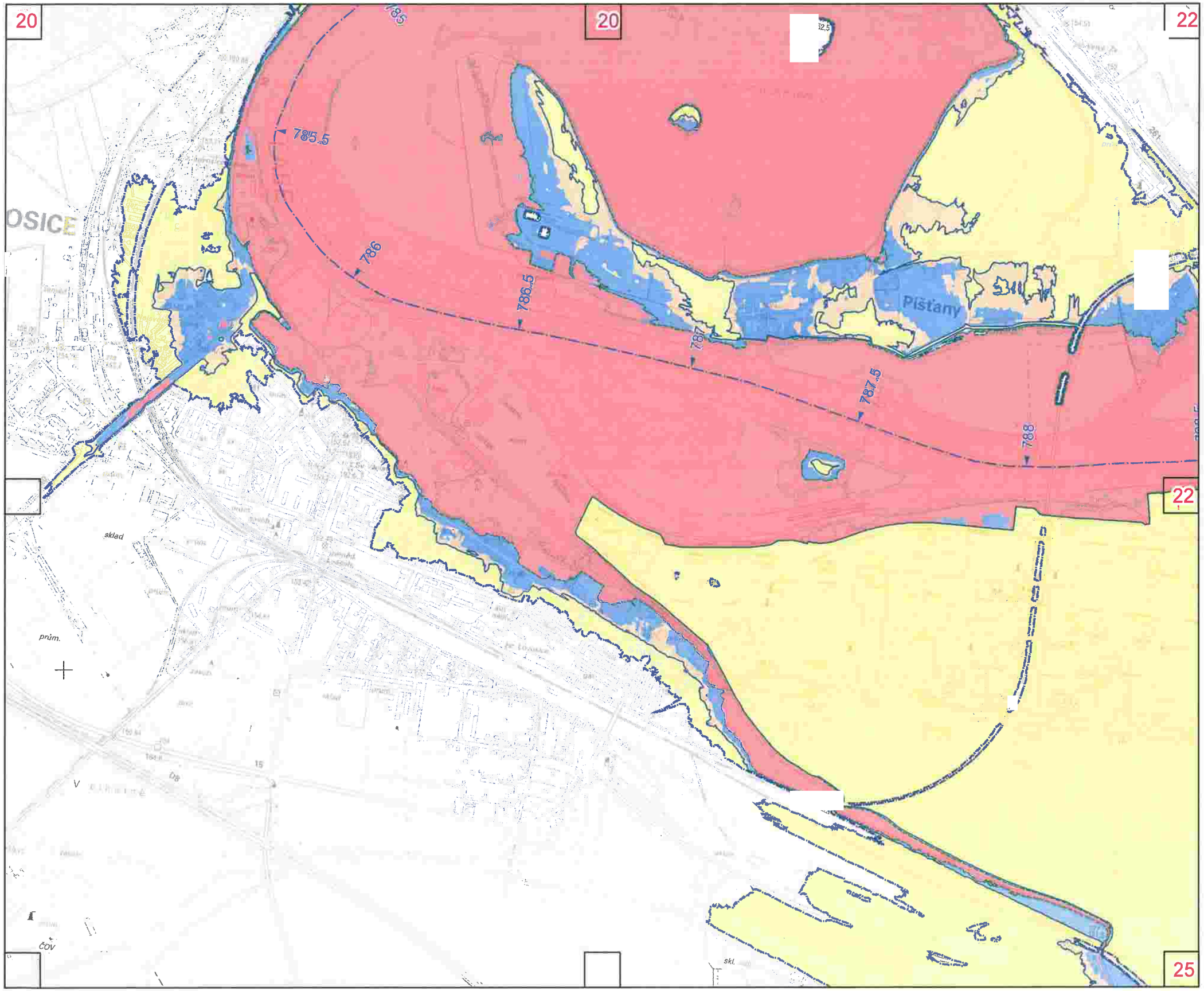

TEMATICKÝ OBSAH

Povodňové ohrožení

- Vysoké
- Střední
- Nízké
- Zbytkové

Záplavová území

- Q_5
- Q_{20}
- Q_{100}
- Q_{500}
- osa toku s kilometráží

1:10 000

0 100 200 400 m

souřadnicový referenční systém S-JTSK
výškový referenční systém Balt po vyrovnání

Zpracoval Vodohospodářský rozvoj a výstavba a.s., Sweco Hydroprojekt a.s. a DHI a. s. z podkladů Povodí Labe, státní podnik v listopadu 2019. Na podkladu Základní mapy ČR 1 : 10 000 odvozené ze Základní báze geografických dat ČR (ZABAGED®).

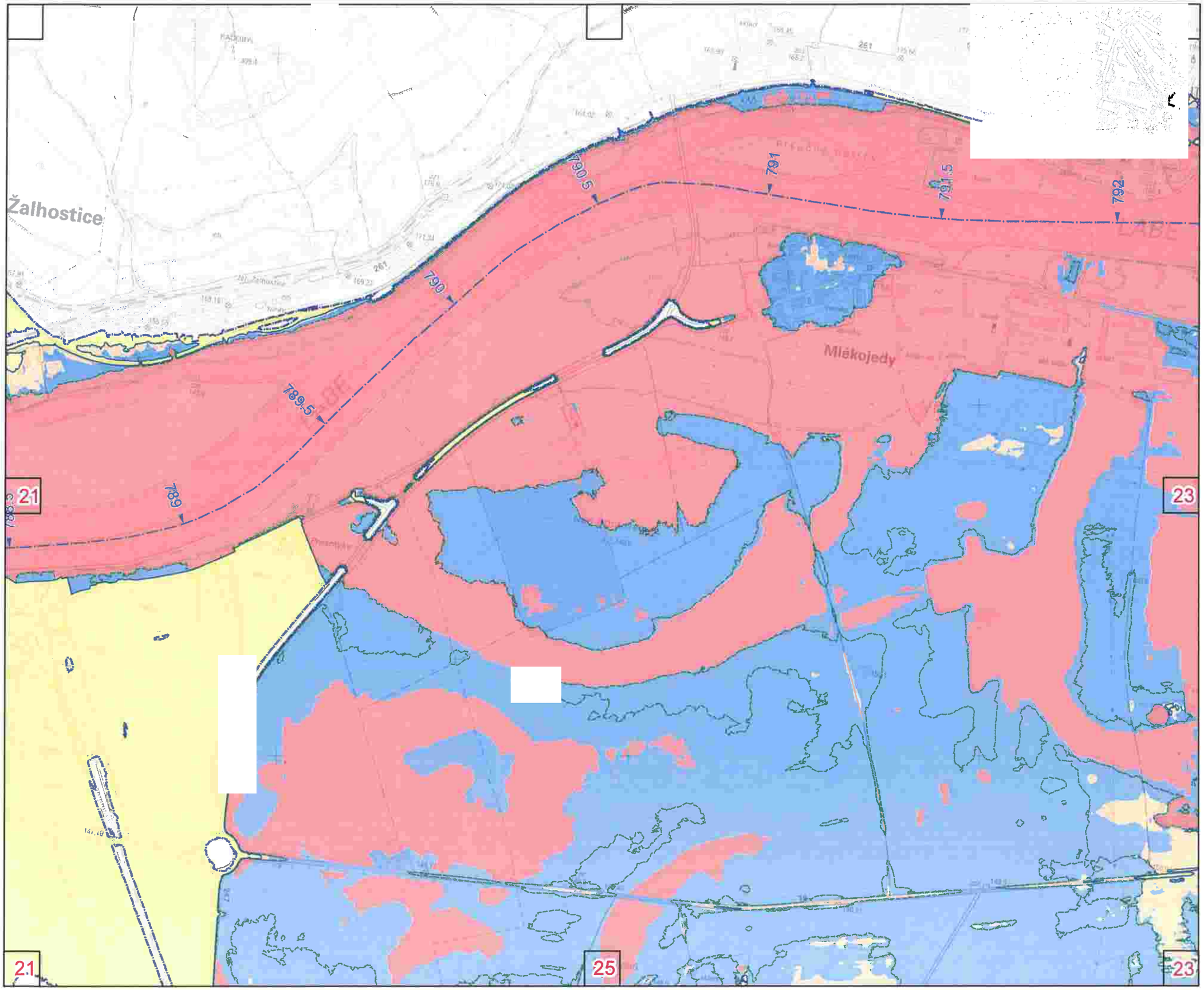

TEMATICKÝ OBSAH

Povodňové ohrožení

- Vysoké
- Střední
- Nízké
- Zbytkové

Záplavová území

- Q_5
- Q_{20}
- Q_{100}
- Q_{500}
- osa toku s kilometráží

1:10 000

0 100 200 400 m

souřadnicový referenční systém S-JTSK
výškový referenční systém Balt po vyrovnání

Zpracoval Vodohospodářský rozvoj a výstavba a.s., Sweco Hydroprojekt a.s. a DHI a. s. z podkladů Povodí Labe, státní podnik v listopadu 2019. Na podkladu Základní mapy ČR 1 : 10 000 odvozené ze Základní báze geografických dat ČR (ZABAGED®).

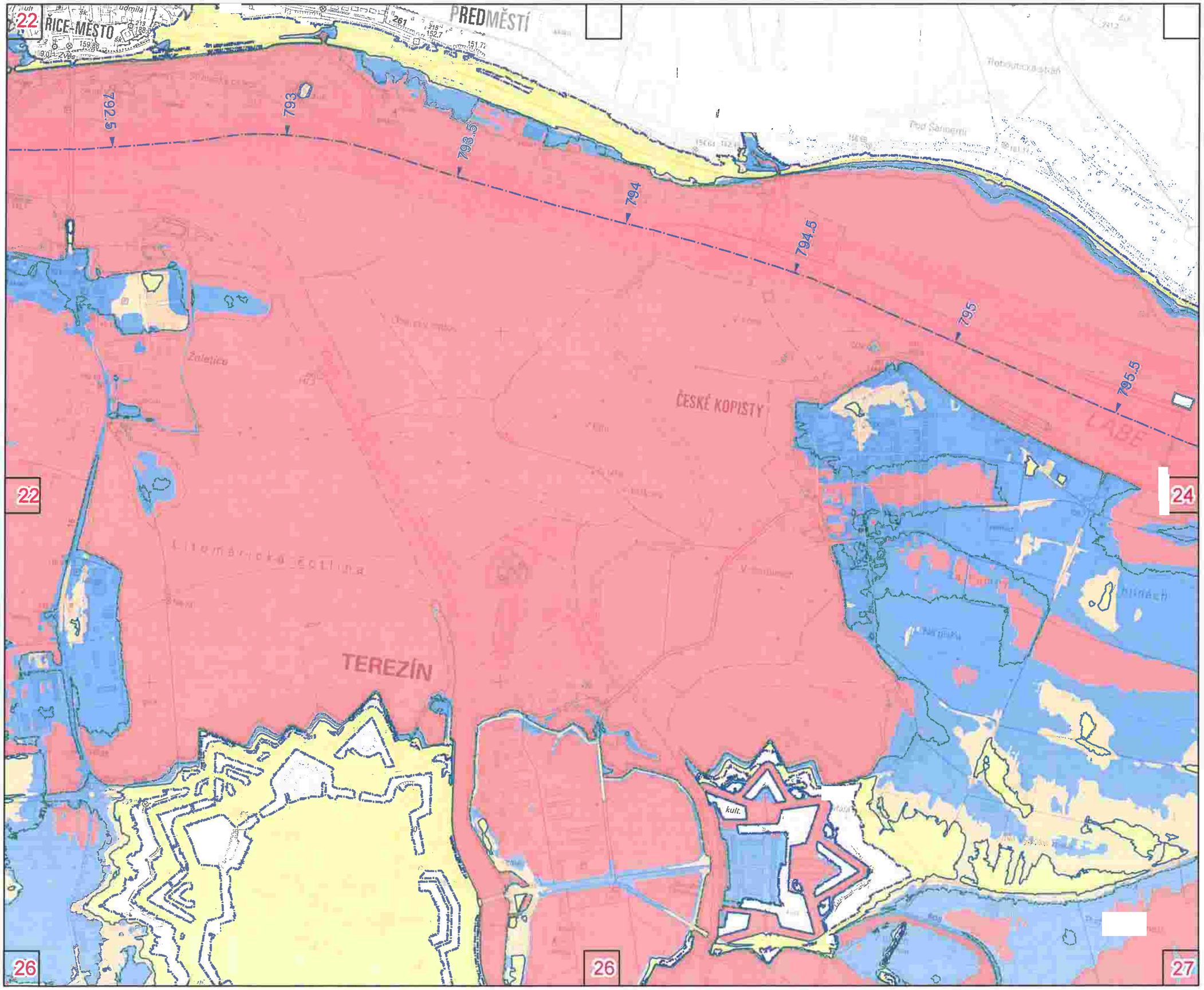

TEMATICKÝ OBSAH

Povodňové ohrožení

- Vysoké
- Střední
- Nízké
- Zbytkové

Záplavová území

- Q_5
- Q_{20}
- Q_{100}
- Q_{500}
- osa toku s kilometráží

1:10 000

0 100 200 400 m

souřadnicový referenční systém S-JTSK
výškový referenční systém Balt po vyrovnání

Zpracoval Vodohospodářský rozvoj a výstavba a.s., Sweco Hydroprojekt a.s. a DHI a. s. z podkladů Povodí Labe, státní podnik v listopadu 2019. Na podkladu Základní mapy ČR 1 : 10 000 odvozené ze Základní báze geografických dat ČR (ZABAGED®).

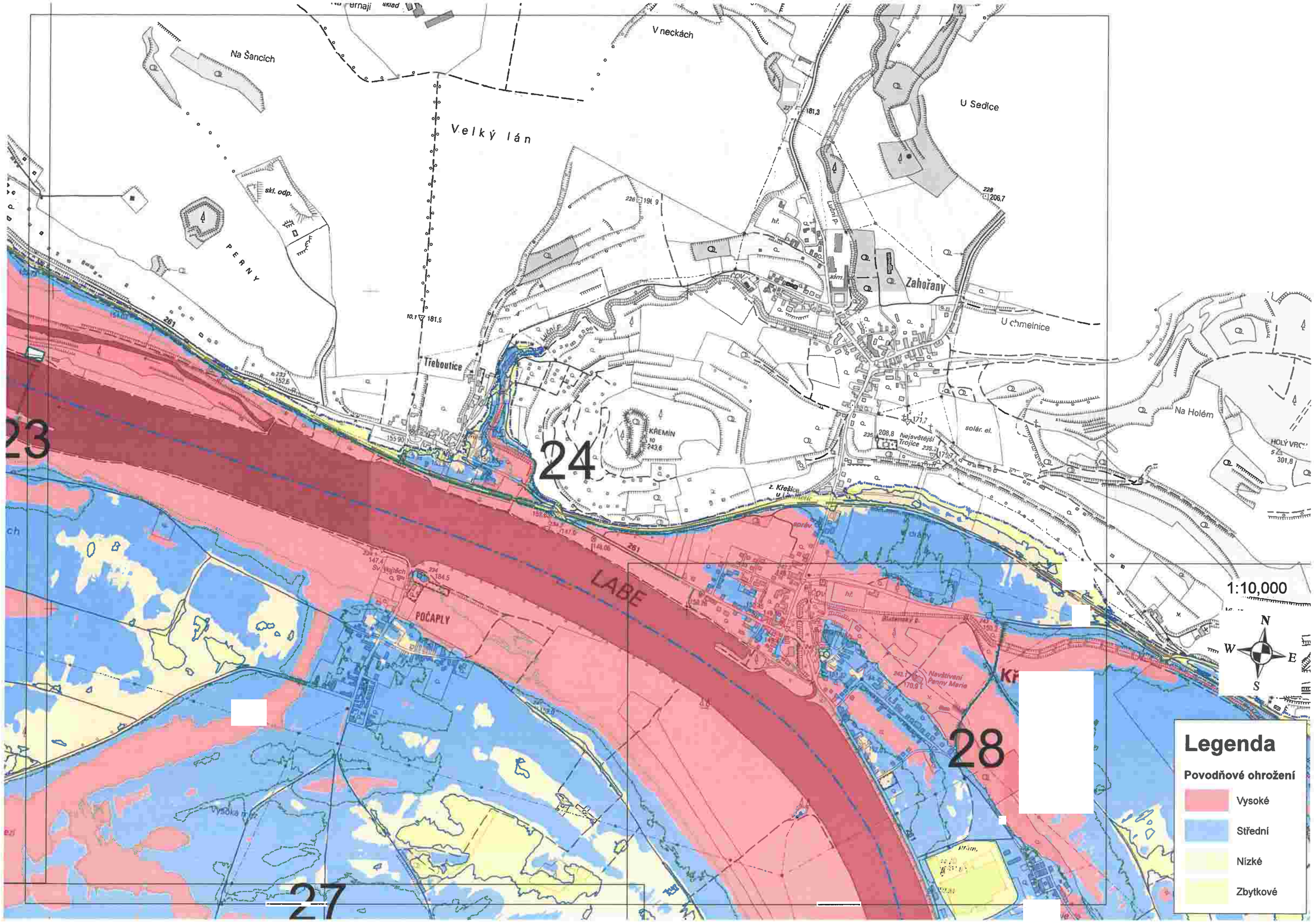
Na Šancích
V neckách
Velký lán
U Sedlce
PERNY
skl. odp.
Zahořany
U chmelnice
Treboutice
KŘEMÍN
Na Holém
solár. el.
Nejsvětější Trojice
LABE
POČAPLY
Navštívení Panny Marie
23
24
27
28
1:10,000
N
W
E
S
Legenda
Povodňové ohrožení
Vysoké
Střední
Nízké
Zbytkové

TEMATICKÝ OBSAH

Povodňové ohrožení

- Vysoké
- Střední
- Nízké
- Zbytkové

Záplavová území

- Q_5
- Q_{20}
- Q_{100}
- Q_{500}
- osa toku s kilometráží

1:10 000

0 100 200 400 m

souřadnicový referenční systém S-JTSK
výškový referenční systém Balt po vyrovnání

Zpracoval Vodohospodářský rozvoj a výstavba a.s., Sweco Hydroprojekt a.s. a DHI a. s. z podkladů Povodí Labe, státní podnik v listopadu 2019. Na podkladu Základní mapy ČR 1 : 10 000 odvozené ze Základní báze geografických dat ČR (ZABAGED®).

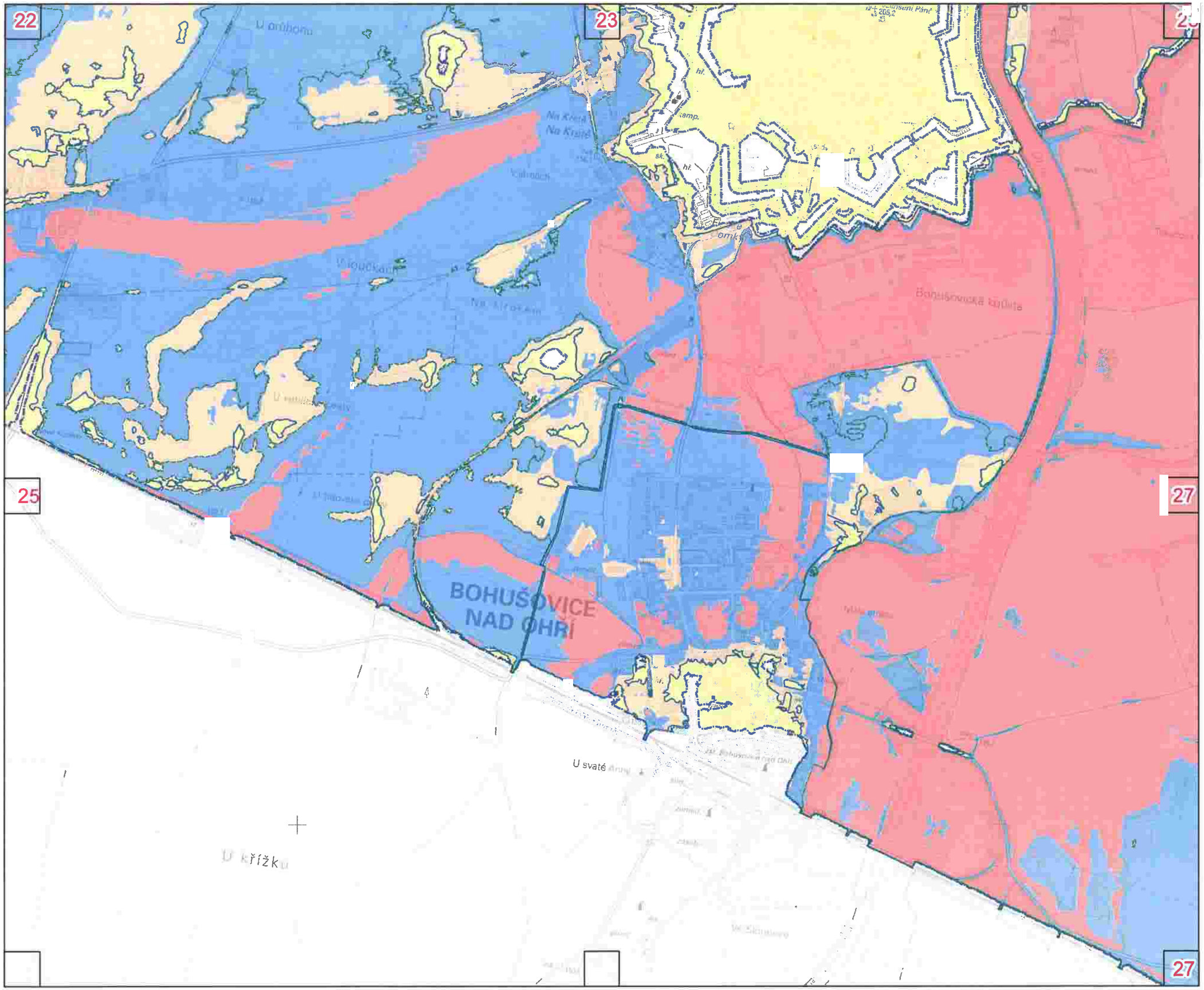

TEMATICKÝ OBSAH

Povodňové ohrožení

- Vysoké
- Střední
- Nízké
- Zbytkové

Záplavová území

- Q_5
- Q_{20}
- Q_{100}
- Q_{500}
- osa toku s kilometráží

1:10 000

0 100 200 400 m

souřadnicový referenční systém S-JTSK
výškový referenční systém Balt po vyrovnání

Zpracoval Vodohospodářský rozvoj a výstavba a.s., Sweco Hydroprojekt a.s. a DHI a. s. z podkladů Povodí Labe, státní podnik v listopadu 2019. Na podkladu Základní mapy ČR 1 : 10 000 odvozené ze Základní báze geografických dat ČR (ZABAGED®).

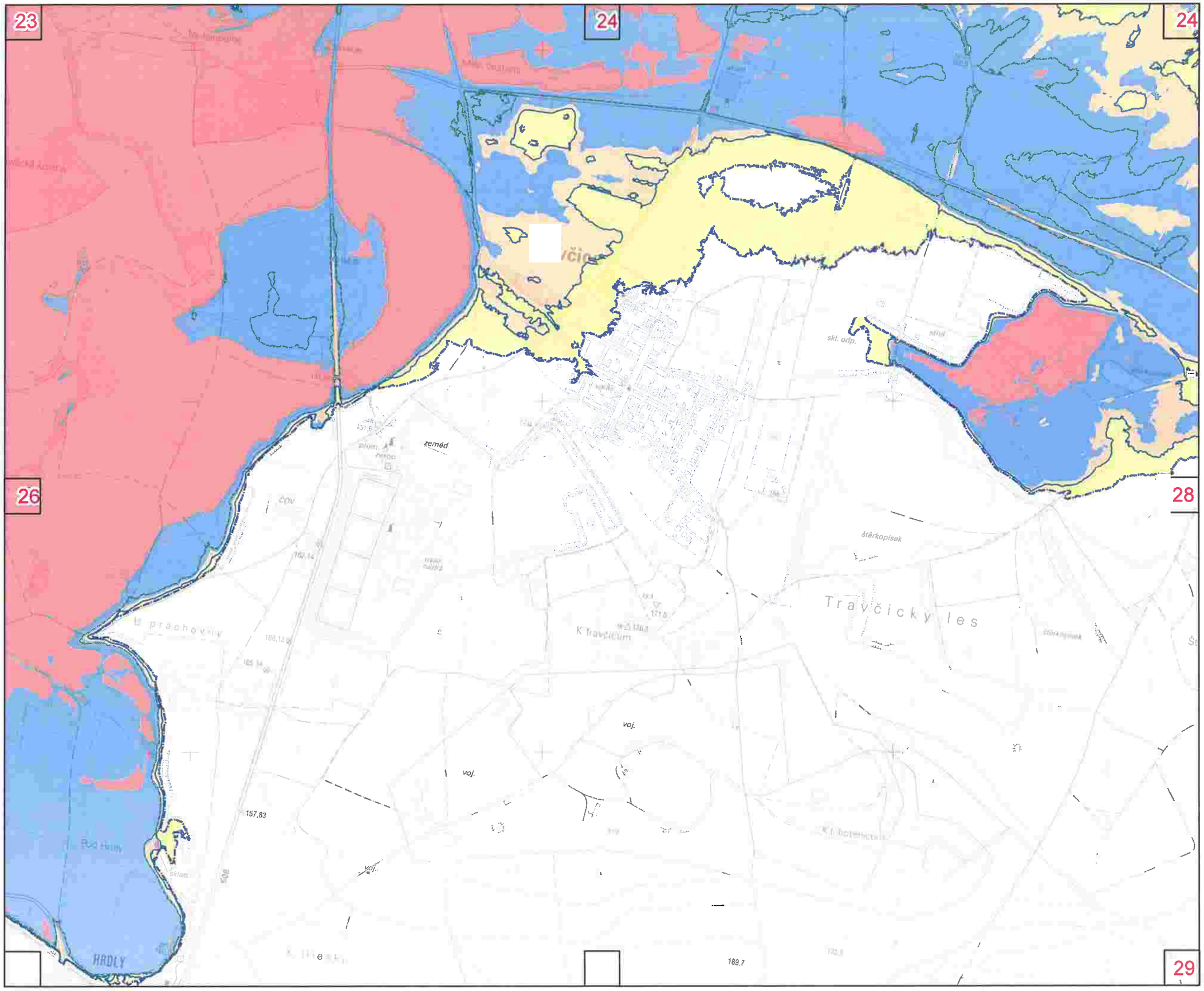

TEMATICKÝ OBSAH

Povodňové ohrožení

- Vysoké
- Střední
- Nízké
- Zbytkové

Záplavová území

- Q_5
- Q_{20}
- Q_{100}
- Q_{500}
- osa toku s kilometráží

1:10 000

0 100 200 400 m

souřadnicový referenční systém S-JTSK
výškový referenční systém Balt po vyrovnání

Zpracoval Vodohospodářský rozvoj a výstavba a.s., Sweco Hydroprojekt a.s. a DHI a. s. z podkladů Povodí Labe, státní podnik v listopadu 2019. Na podkladu Základní mapy ČR 1 : 10 000 odvozené ze Základní báze geografických dat ČR (ZABAGED®).

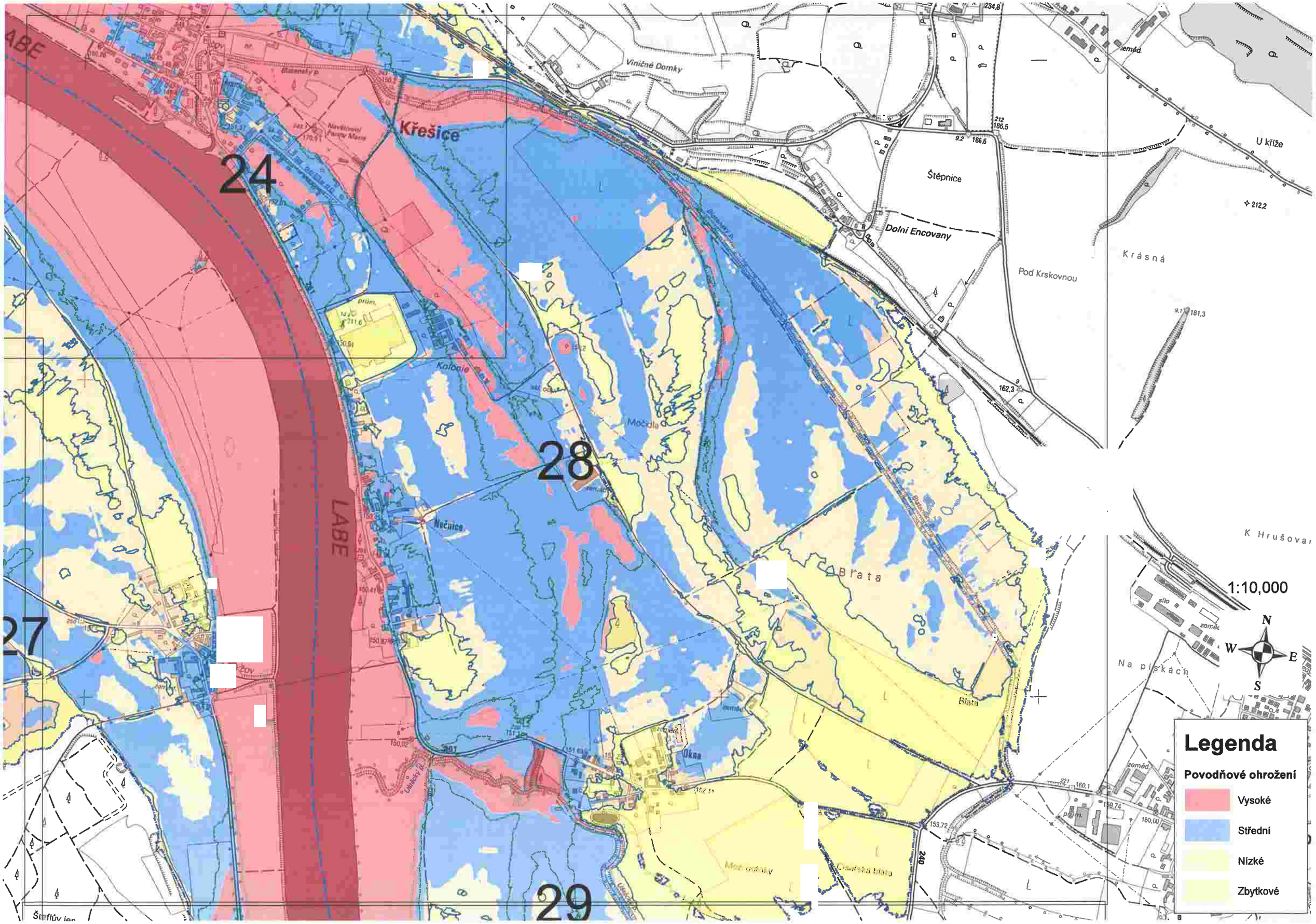
24
28
27
29
LABE
Křešice
Viničné Domky
Štěpnice
Dolní Encovany
Pod Krskovnou
Krásná
U kříže
Kolbaie
Močola
Nučnice
Blata
Okna
K Hrušovan
Na pískách
1:10,000
N
W
E
S
Legenda
Povodňové ohrožení
Vysoké
Střední
Nízké
Zbytkové

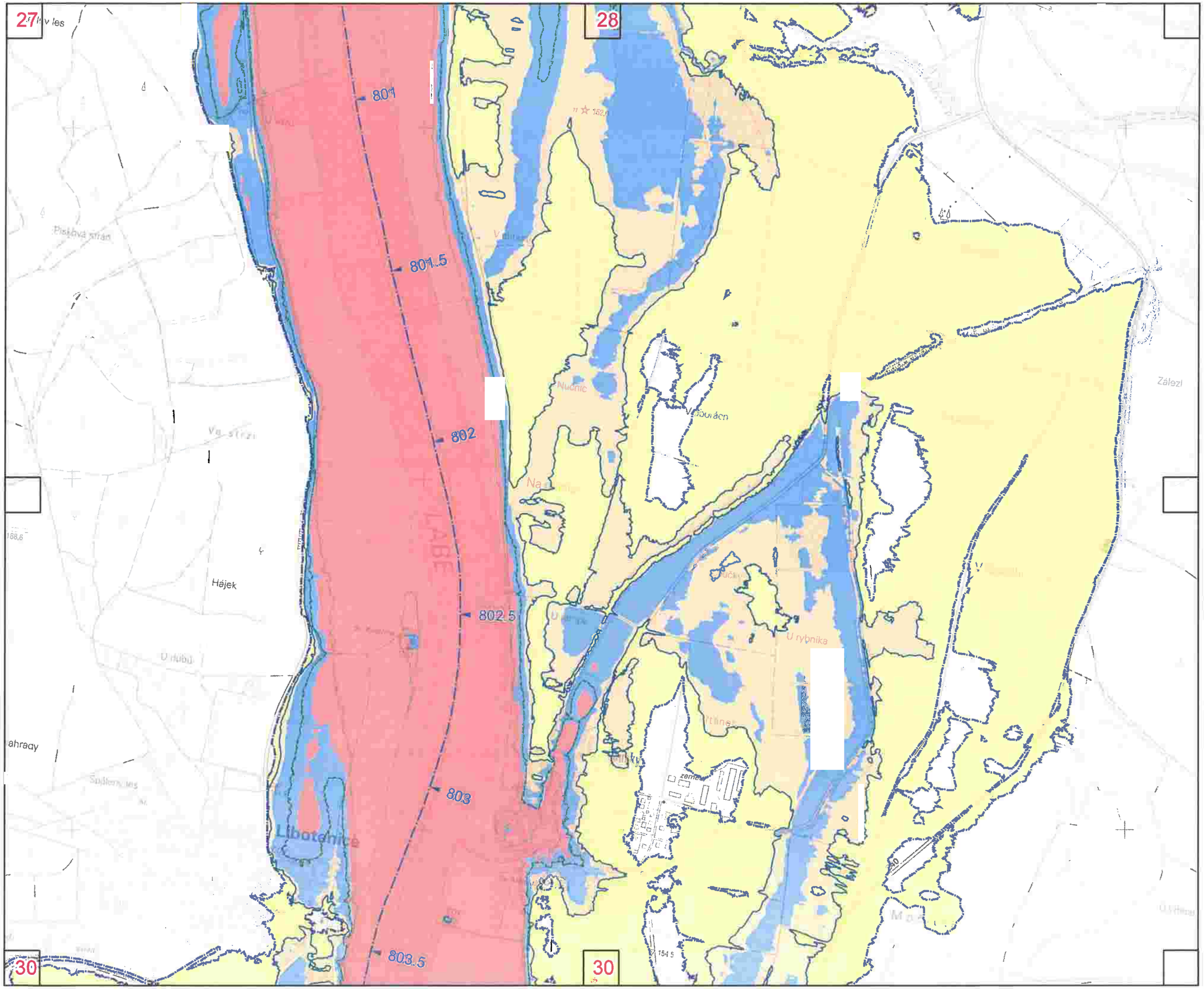

TEMATICKÝ OBSAH

Povodňové ohrožení

- Vysoké
- Střední
- Nízké
- Zbytkové

Záplavová území

- Q_5
- Q_{20}
- Q_{100}
- Q_{500}
- osa toku s kilometráží

1:10 000

0 100 200 400 m

souřadnicový referenční systém S-JTSK
výškový referenční systém Balt po vyrovnání

Zpracoval Vodohospodářský rozvoj a výstavba a.s., Sweco Hydroprojekt a.s. a DHI a. s. z podkladů Povodí Labe, státní podnik v listopadu 2019. Na podkladu Základní mapy ČR 1 : 10 000 odvozené ze Základní báze geografických dat ČR (ZABAGED®).

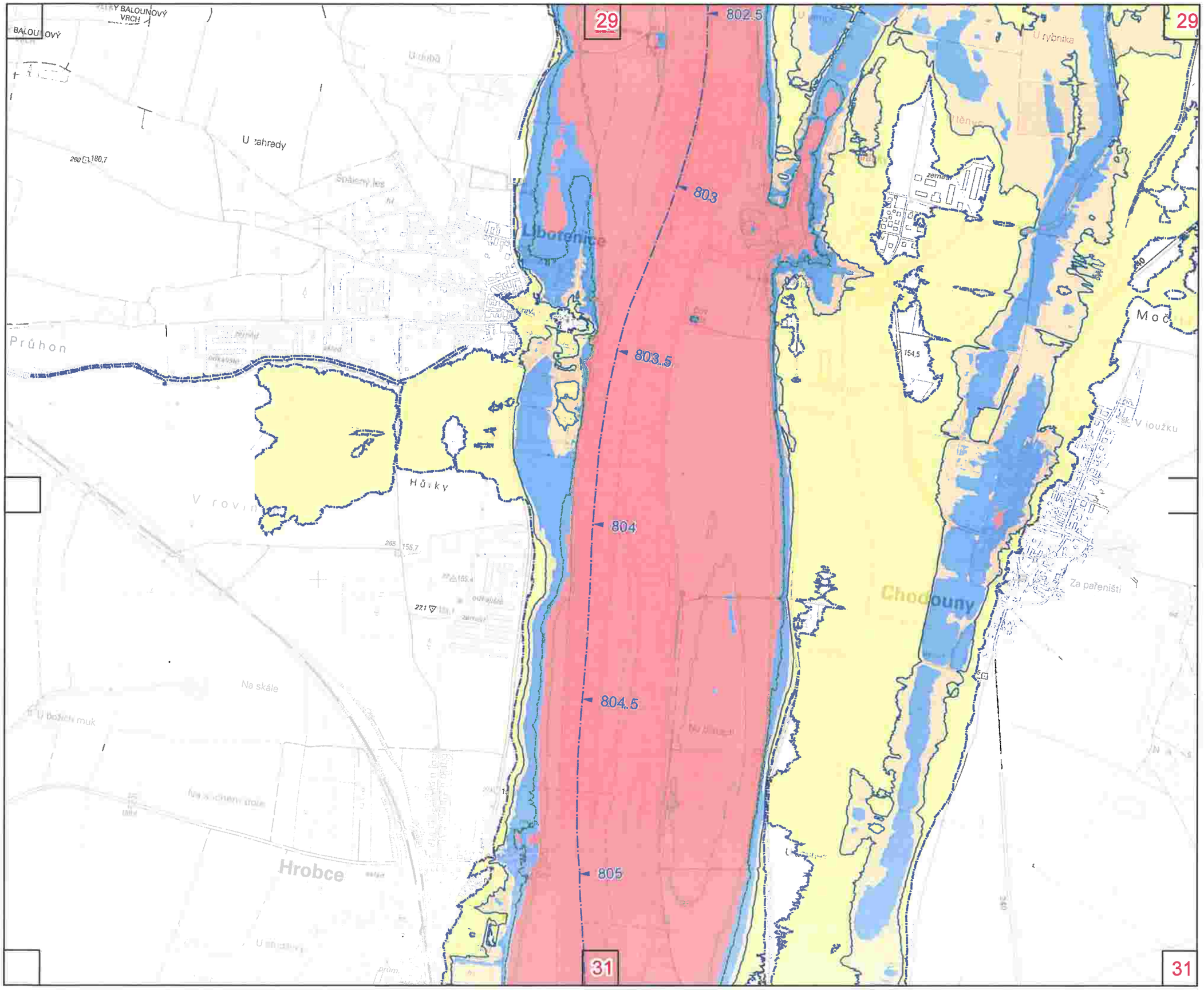

TEMATICKÝ OBSAH

Povodňové ohrožení

- Vysoké
- Střední
- Nízké
- Zbytkové

Záplavová území

- Q_5
- Q_{20}
- Q_{100}
- Q_{500}
- osa toku s kilometráží

1:10 000

0 100 200 400 m

souřadnicový referenční systém S-JTSK
výškový referenční systém Balt po vyrovnání

Zpracoval Vodohospodářský rozvoj a výstavba a.s., Sweco Hydroprojekt a.s. a DHI a. s. z podkladů Povodí Labe, státní podnik v listopadu 2019. Na podkladu Základní mapy ČR 1 : 10 000 odvozené ze Základní báze geografických dat ČR (ZABAGED®).

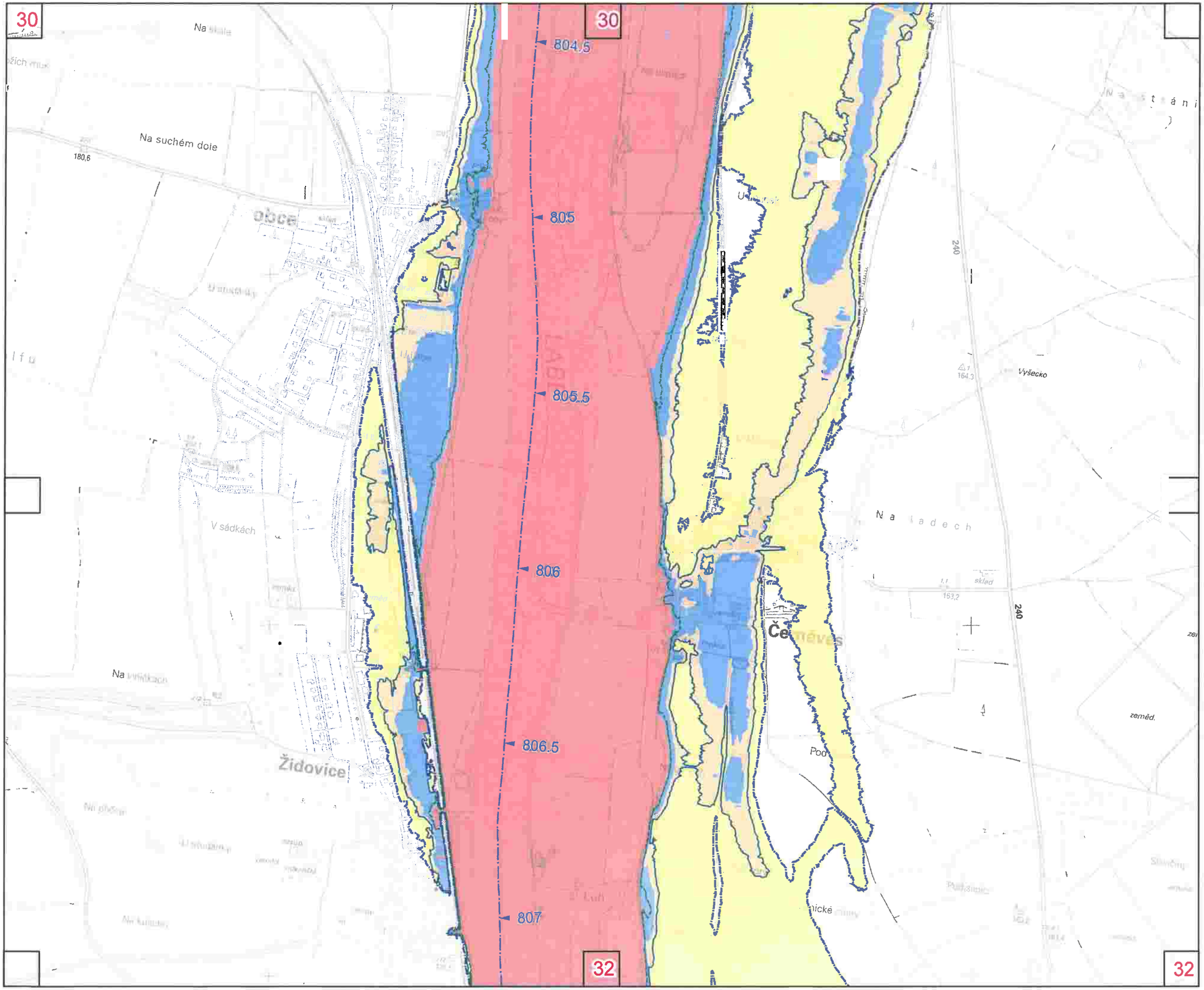

TEMATICKÝ OBSAH

Povodňové ohrožení

- Vysoké
- Střední
- Nízké
- Zbytkové

Záplavová území

- Q_5
- Q_{20}
- Q_{100}
- Q_{500}
- osa toku s kilometráží

1:10 000

0 100 200 400 m

souřadnicový referenční systém S-JTSK
výškový referenční systém Balt po vyrovnání

Zpracoval Vodohospodářský rozvoj a výstavba a.s., Sweco Hydroprojekt a.s. a DHI a. s. z podkladů Povodí Labe, státní podnik v listopadu 2019. Na podkladu Základní mapy ČR 1 : 10 000 odvozené ze Základní báze geografických dat ČR (ZABAGED©).

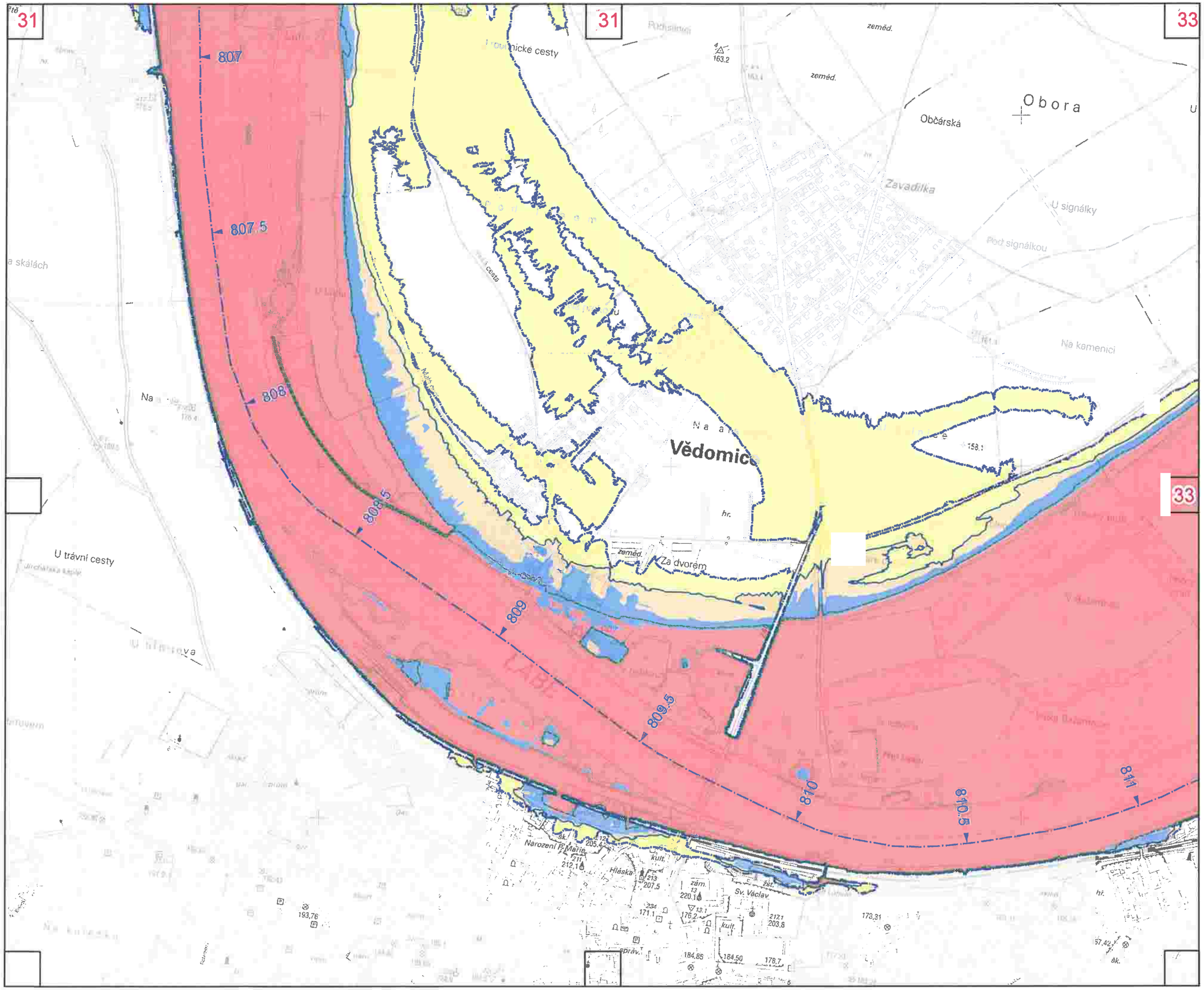

TEMATICKÝ OBSAH

Povodňové ohrožení

- Vysoké
- Střední
- Nízké
- Zbytkové

Záplavová území

- Q_5
- Q_{20}
- Q_{100}
- Q_{500}
- osa toku s kilometráží

1:10 000

0 100 200 400 m

souřadnicový referenční systém S-JTSK
výškový referenční systém Balt po vyrovnání

Zpracoval Vodohospodářský rozvoj a výstavba a.s., Sweco Hydroprojekt a.s. a DHI a. s. z podkladů Povodí Labe, státní podnik v listopadu 2019. Na podkladu Základní mapy ČR 1 : 10 000 odvozené ze Základní báze geografických dat ČR (ZABAGED®).

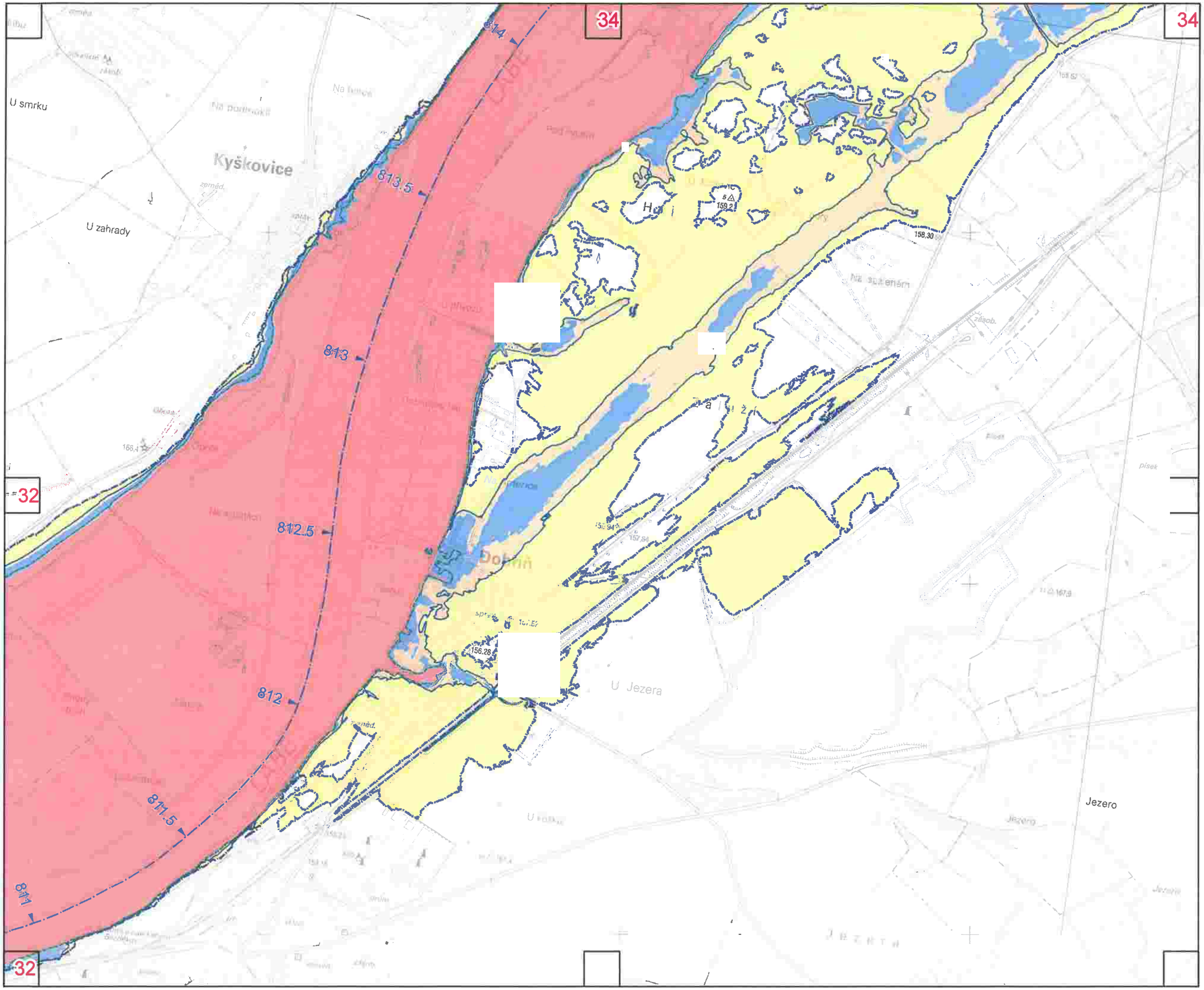

TEMATICKÝ OBSAH

Povodňové ohrožení

- Vysoké
- Střední
- Nízké
- Zbytkové

Záplavová území

- Q_5
- Q_{20}
- Q_{100}
- Q_{500}
- osa toku s kilometráží

1:10 000

0 100 200 400 m

souřadnicový referenční systém S-JTSK
výškový referenční systém Balt po vyrovnání

Zpracoval Vodohospodářský rozvoj a výstavba a.s., Sweco Hydroprojekt a.s. a DHI a. s. z podkladů Povodí Labe, státní podnik v listopadu 2019. Na podkladu Základní mapy ČR 1 : 10 000 odvozené ze Základní báze geografických dat ČR (ZABAGED®).

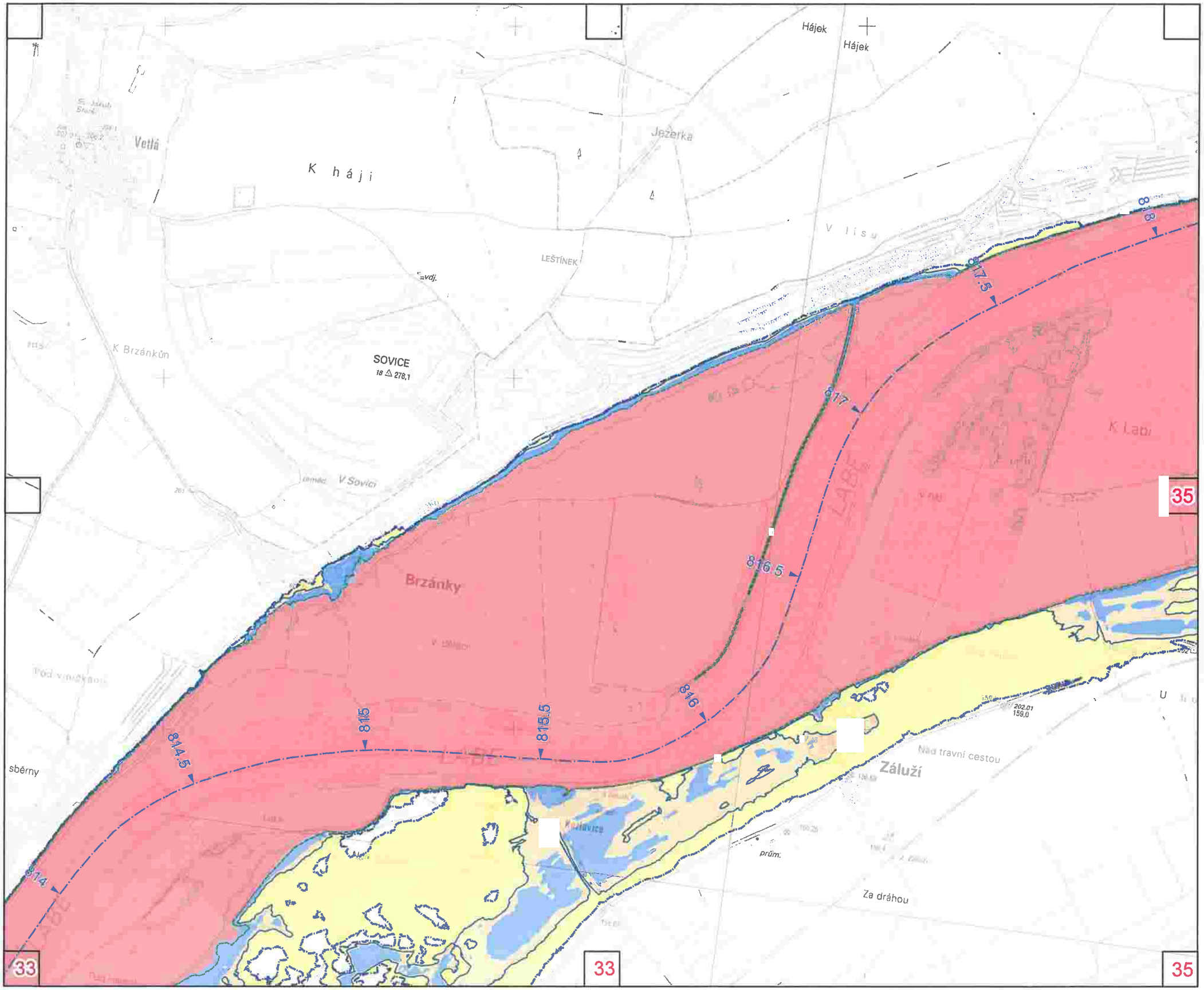

TEMATICKÝ OBSAH

Povodňové ohrožení

- Vysoké
- Střední
- Nízké
- Zbytkové

Záplavová území

- Q_5
- Q_{20}
- Q_{100}
- Q_{500}
- osa toku s kilometráží

1:10 000

0 100 200 400 m

souřadnicový referenční systém S-JTSK
výškový referenční systém Balt po vyrovnání

Zpracoval Vodohospodářský rozvoj a výstavba a.s., Sweco Hydroprojekt a.s. a DHI a. s. z podkladů Povodí Labe, státní podnik v listopadu 2019. Na podkladu Základní mapy ČR 1 : 10 000 odvozené ze Základní báze geografických dat ČR (ZABAGED®).

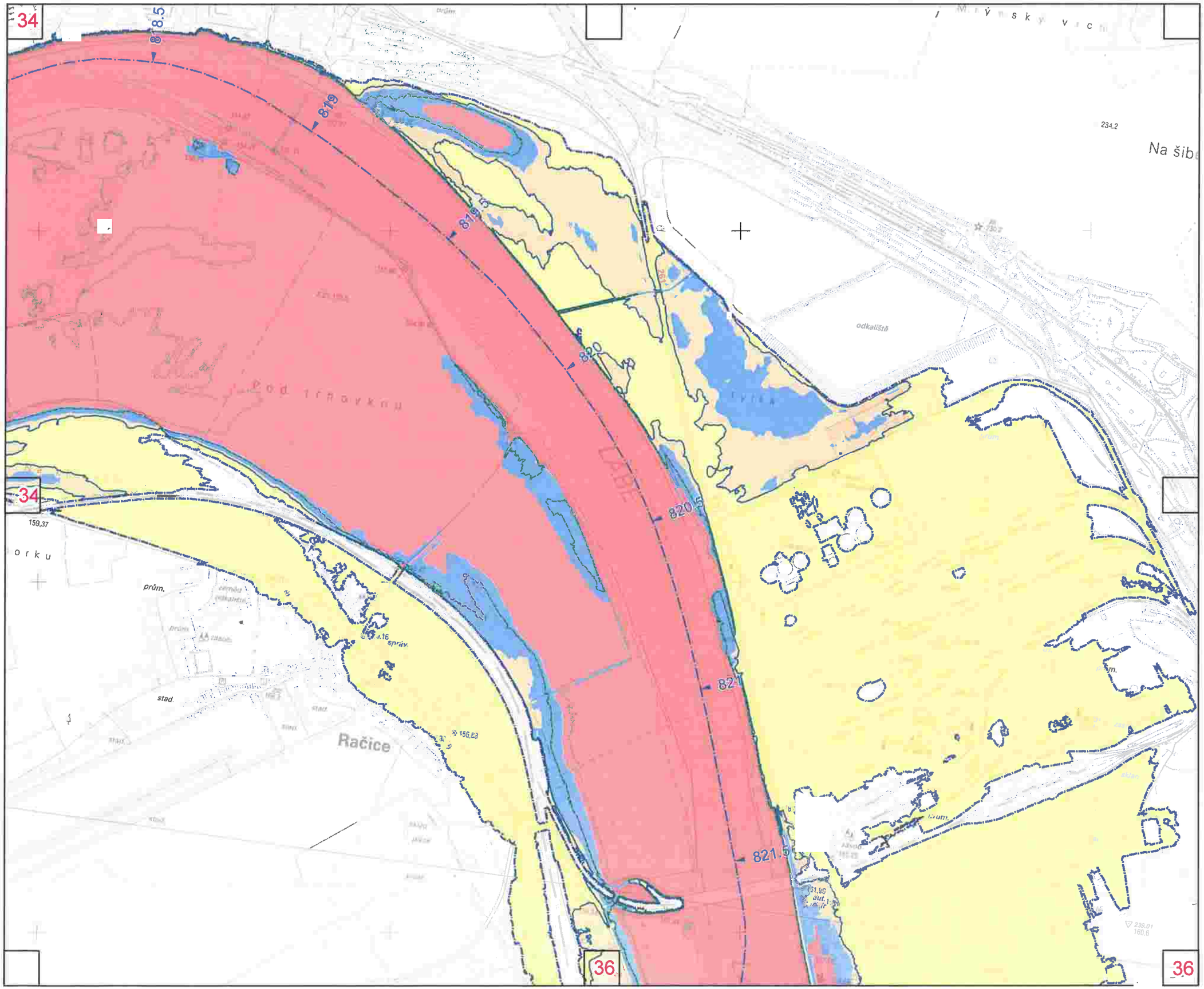

TEMATICKÝ OBSAH

Povodňové ohrožení

- Vysoké
- Střední
- Nízké
- Zbytkové

Záplavová území

- Q_5
- Q_{20}
- Q_{100}
- Q_{500}
- osa toku s kilometráží

1:10 000

0 100 200 400 m

souřadnicový referenční systém S-JTSK
výškový referenční systém Balt po vyrovnání

Zpracoval Vodohospodářský rozvoj a výstavba a.s., Sweco Hydroprojekt a.s. a DHI a. s. z podkladů Povodí Labe, státní podnik v listopadu 2019. Na podkladu Základní mapy ČR 1 : 10 000 odvozené ze Základní báze geografických dat ČR (ZABAGED®).

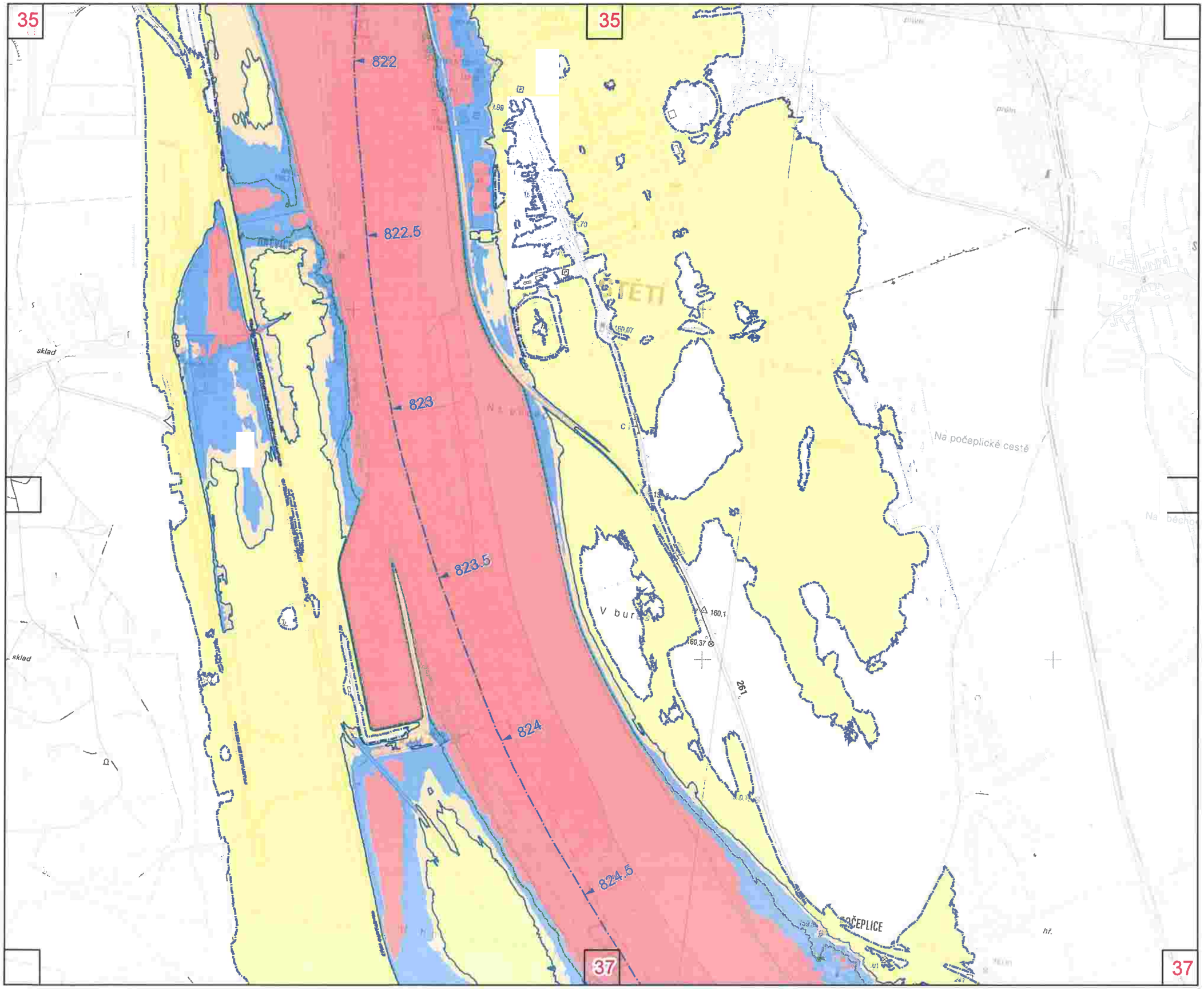

TEMATICKÝ OBSAH

Povodňové ohrožení

- Vysoké
- Střední
- Nízké
- Zbytkové

Záplavová území

- Q_5
- Q_{20}
- Q_{100}
- Q_{500}
- osa toku s kilometráží

1:10 000

0 100 200 400 m

souřadnicový referenční systém S-JTSK
výškový referenční systém Balt po vyrovnání

Zpracoval Vodohospodářský rozvoj a výstavba a.s., Sweco Hydroprojekt a.s. a DHI a. s. z podkladů Povodí Labe, státní podnik v listopadu 2019. Na podkladu Základní mapy ČR 1 : 10 000 odvozené ze Základní báze geografických dat ČR (ZABAGED®).

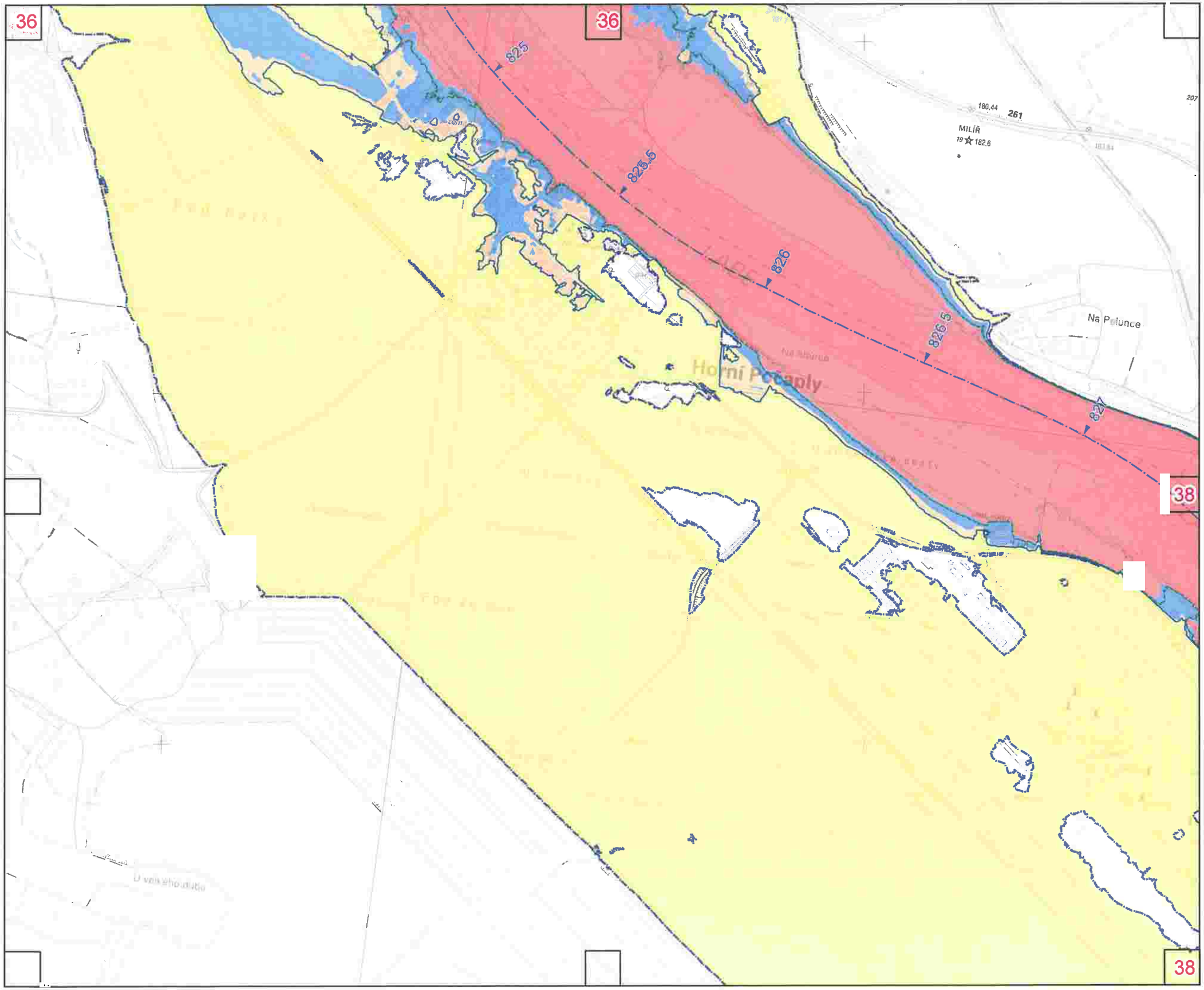

TEMATICKÝ OBSAH

Povodňové ohrožení

- Vysoké
- Střední
- Nízké
- Zbytkové

Záplavová území

- Q_5
- Q_{20}
- Q_{100}
- Q_{500}
- osa toku s kilometráží

1:10 000

0 100 200 400 m

souřadnicový referenční systém S-JTSK
výškový referenční systém Balt po vyrovnání

Zpracoval Vodohospodářský rozvoj a výstavba a.s., Sweco Hydroprojekt a.s. a DHI a. s. z podkladů Povodí Labe, státní podnik v listopadu 2019. Na podkladu Základní mapy ČR 1 : 10 000 odvozené ze Základní báze geografických dat ČR (ZABAGED®).

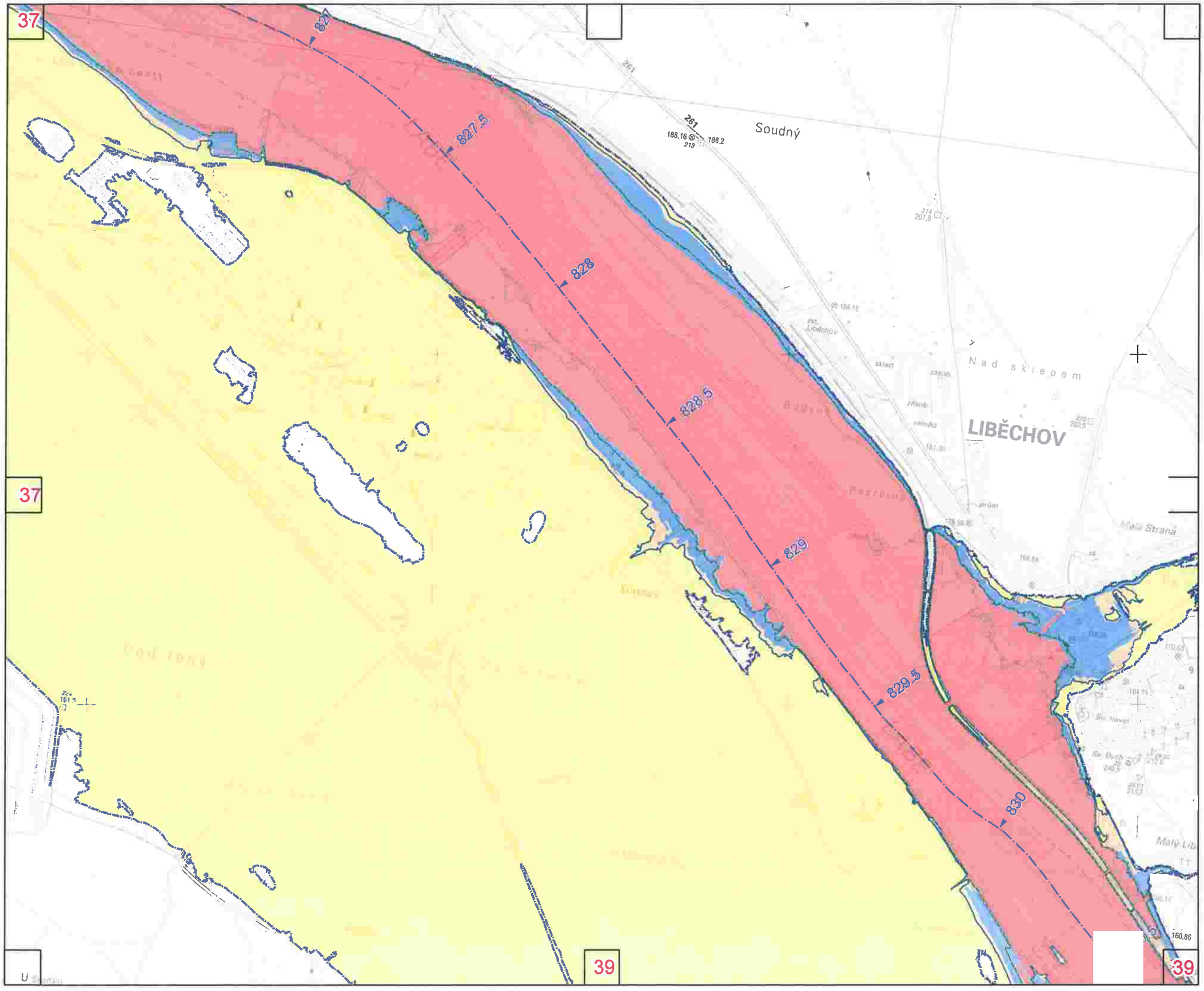

TEMATICKÝ OBSAH

Povodňové ohrožení

- Vysoké
- Střední
- Nízké
- Zbytkové

Záplavová území

- Q_5
- Q_{20}
- Q_{100}
- Q_{500}
- osa toku s kilometráží

1:10 000

0 100 200 400 m

souřadnicový referenční systém S-JTSK
výškový referenční systém Balt po vyrovnání

Zpracoval Vodohospodářský rozvoj a výstavba a.s., Sweco Hydroprojekt a.s. a DHI a. s. z podkladů Povodí Labe, státní podnik v listopadu 2019. Na podkladu Základní mapy ČR 1 : 10 000 odvozené ze Základní báze geografických dat ČR (ZABAGED).